

**PROJECTE DE DINAMITZACIÓ TURÍSTICA A SANT VICENÇ DE
MONTALT I LES TRES VILES**

PROJECTE FINAL DE CARRERA

Autor: Maria José Garcia Pardo

Tutor: Albert Blasco Peris



Pràcticum III

Projecte de dinamització turística a Sant Vicenç de Montalt i les tres Viles



1.- Introducció	3
2.- Situació geogràfica i demografia.....	4
3.- Història del municipi	5
4.- Classificació dels recursos turístics de les tres viles segons Pierre Deffert i descripció dels mateixos	6
4.1.- Classificació segons Pierre Deffert	6
4.2.- Descripció dels recursos.....	8
4.2.1.- Hidrom	8
4.2.2.- Phitom.....	12
4.2.3.- Litom	15
4.2.4.- Nmemom	23
4.2.5.- Antropom.....	24
5.- Transport.....	28
6.- Allotjament	30
7.- Proposta d'un producte per la dinamització del destí.....	32
7.2.- Fulletó informatiu	33
8.- Conclusions	38
9.- Fonts	40
9.1.- Bibliografia	40
9.1.- Netgrafia	41
10.- Annexos	44
10.1.- English Summary	44
10.2.- Entrevista Hotel Castell de l'Oliver	46
10.3.- Entrevista a l'Hotel Montaltmar.....	48
10.4.- Entrevista a la Regidoria de Turisme	50
10.5.- Recorregut bus urbà C21 St. Vicenç de Montalt – Caldes d'Estrac)	53
10.6.- Horaris, parada a parada, del Bus Urbà C21.....	54
10.7.- Horaris i parades del Bus Urbà C20	55
10.8.- Horaris i parades de la línia Barcelona – Calella – Blanes – Maçanet de la Selva	56
10.9.- Parades Línia Nocturna N-82 Barcelona – Mataró - Pineda de Mar	57
10.10.- Horaris de la Línia Nocturna N-82 Barcelona – Mataró - Pineda de Mar	57
10.11.- Horaris Línia urbana C22 Sant Andreu de Llavaneres	58
10.12.- Ruta de les 3 viles i variants	58

Pràcticum III

Projecte de dinamització turística a Sant Vicenç de Montalt i les tres Viles



1.- Introducció

L'objectiu d'aquest treball és la dinamització de Sant Vicenç de Montalt, un municipi que a diferència d'altres de la costa del Maresme i Barcelona no aprofita els seus recursos per a l'activitat turística.

Sant Vicenç és un poble acollidor, ple de tradicions, història i racons on gaudir dels olors de la tardor, els colors de la primavera i el sol de l'estiu. Trobem així al casc antic una església de finals del segle XVI, i a la banda del mar el Passeig del Marqués Casa Riera, un Passeig marítim de 1,3 Km.

Vull demostrar amb aquest treball que cap poble ha estat turístic fins que no ha treballat per ser-ho i que de la mateixa manera que altres pobles costers propers han fet del turisme la seva activitat econòmica principal també es pot treballar amb els recursos de Sant Vicenç de Montalt per fer-ho.

La primera tasca és crear un directori dels recursos turístics de "Les tres viles" segons la classificació de Pierre Deffert. Sota aquesta marca turística s'uneixen Sant Vicenç de Montalt, Sant Andreu de Llavaneres i Caldes d'Estrac. Aquest també inclourà tots aquells serveis interessants per el turista o aquells que puguin condicionar la seva estada. A partir d'aquí es pensarà en una determinada tipologia de turista i a les seves necessitats per la creació del producte.

L'objectiu final és crear un producte a partir dels recursos existents respectuós amb el medi ambient i la cultura local i alhora atractiu per el visitant

Pràcticum III

Projecte de dinamització turística a Sant Vicenç de Montalt i les tres Viles



2.- Situació geogràfica i demografia

Sant Vicenç de Montalt és un municipi de 746¹ hectàrees amb aproximadament 6000² habitants situat al cor de la Comarca del Maresme entre Sant Andreu de Llavaneres, Arenys de Munt i Arenys de Mar. Amb aquests municipis delimita per la part oest amb el primer i per el nord-est amb el dos darrers. També ho fa amb Dosrius per el Montalt, el punt més alt del municipi amb 595³ metres d'altitud i comparteix el seu litoral amb Caldes d'Estrac i Llavaneres. Sant Vicenç és per tant un poble amb barris de mar i muntanya.

Dues de les poblacions properes més importants a efectes de comerços i serveis són Arenys de Mar a 3 km i Mataró a 8 km. D'altre banda Barcelona es troba a tan sols 35 km.



Plànol Sant Vicenç de Montalt i pobles veïns

Font: <http://bit.ly/t9gSch> IDEC LOCAL, Infraestructura de Dades Espacials de Catalunya del món Local.
OpenStreetMap Sant Vicenç de Montalt

¹ BUCH I ESTEBAN, ANTONI (1984) *Sant Vicenç de Montalt. Narració Històrica*. Descripció prèvia de la localitat (15)

² <http://bit.ly/u1oAMH> MONTES, ANA (2010) *Estudi de la població*, Ajuntament de Sant Vicenç de Montalt

³ BUCH I ESTEBAN, ANTONI (1984) *Sant Vicenç de Montalt. Narració Històrica*. Descripció prèvia de la localitat (15)



3.- Història del municipi

Els orígens de Sant Vicenç de Montalt són en realitat desconeguts però hi ha historiadors com Joaquim Salarich¹ que afirmen que la zona va ser habitada ja en temps remots per races aborígens .

D'altra banda la lluro romana no era construïda per un únic nucli de població sinó per diversos situats a certa distància i així assegura el mossèn Fortià Solà² que Sant Andreu i Sant Vicenç formaven part d'aquest territori.

Cal a més aclarir que Sant Vicenç de Montalt i Sant Andreu de Llavanes antigament eren un sol municipi amb el nom de Sant Vicenç de Llavanes sota la jurisdicció del castell de Mata. D'aquesta manera quan en alguns documents troben referències sobre fets o característiques de Llavanes es volia dir tot el terme que comprenia des de Mata a la riera de Caldes. El nom de Sant Vicenç no ha estat sempre el mateix ja en el segle XI era Sant Vicenç de Llavanes però en el segle XII fins XIII va ser Sant Vicenç de Caldes. En el període 1936 – 1939 es digué Llavanes de Montalt. , no va ser fins el 16 d'abril de l'any 1935 que van separar-se i van adoptar dos noms diferents per distingir-se.³

Els dos municipis van estar sota el domini del senyor feudal de Mataró, Onofre Arnau, fins el 1543 quan Carles V va concedir la separació a les dos parròquies per desunir-se de Mataró. No va ser fins el 1599 que la Parròquia de Sant Vicenç i la parròquia de Llavanes van ser dues.⁴

¹ BUCH I ESTEBAN, ANTONI (1984) *Sant Vicenç de Montalt. Narració Històrica*. Descripció prèvia de la localitat (25)

² BUCH I ESTEBAN, ANTONI (1984) *Sant Vicenç de Montalt. Narració Històrica*. Descripció prèvia de la localitat (25)

³ BUCH I ESTEBAN, ANTONI (1984) *Sant Vicenç de Montalt. Narració Històrica*. Descripció prèvia de la localitat (25)

⁴ <http://bit.ly/vPrllm> MONTES, ANA (2005) *La Vila, pinzellades d'història*

Pràcticum III

Projecte de dinamització turística a Sant Vicenç de Montalt i les tres Viles



4.- Classificació dels recursos turístics de les tres viles segons Pierre Deffert i descripció dels mateixos

4.1.- Classificació segons Pierre Deffert

Natura	
Hidrom: (relacionats amb: aigua, gel, neu...)	Bany Colón (Caldes) Bany Termals (Caldes) Escola de vela (Llavaneres) Platja de la Riera (Caldes) Platja de Llavaneres Platja de Sant Vicenç Platja dels Tres Micos (Caldes) Port esportiu Port Balís (Llavaneres)
Phitom: (relacionats amb flora, fauna, vegetació...)	Can Muntanyà (Caldes) Cim del Montalt (Sant Vicenç) Club de golf (Llavaneres) Parc dels Germans Gabrielistes (Sant Vicenç) Turó del Montalt (Sant Vicenç)

Història	
Litom: (relacionats amb restes històriques, arqueològiques, museus...)	Ca l'Utzet (Llavaneres) Can Caralt, Museu Arxiu (Llavaneres) Can Farnés (Llavaneres) Can Milans del Bosch (Sant Vicenç) Església gòtica (Llavaneres) Església parroquial de Sant Andreu de Llavaneres Església parroquial de Sant Vicenç Església Parroquial de Santa Maria de Caldes Fundació Palau i Fabre (Caldes) Museu del Pessebre de Catalunya (Sant Vicenç) Parc de Ca l'Alfaro (Llavaneres) Rocs de Sant Magí (Llavaneres) Torre Busquets (Caldes) Torre de Can Sauri (Sant Vicenç)

Pràcticum III

Projecte de dinamització turística a Sant Vicenç de Montalt i les tres Viles



	Torre de la Mongia (Sant Vicenç) Torre del Sot, Casal de Llavaneres Torre dels Encantats (Caldes) Torres de vigilància Torre Verda i Can Busquets (Caldes)
Nmemom (relacionats amb esdeveniments històrics, records de persones...)	Passeig de Marquès Casa Riera (Sant Vicenç) Passeig dels Anglesos (Caldes) Torre del Sot (Llavaneres) Torre Gran (Llavaneres)

Cultura Viva	
Antropom: (relacionats amb cultura, tradicions, religions...)	Baixada de carretons (Sant Vicenç) Festa Major d'estiu de la Minerva (Llavaneres) Fira Medieval (Sant Vicenç) Gegants de les 3 viles Jornades de la Patata (Sant Vicenç) Jornades del pèsol de Llavaneres (Llavaneres i Caldes) Jornades Gastronòmiques de la Mongeta de Ganxet (Caldes) Jornades del Bolet (Les 3 Viles) Jornades Gastronòmiques del peix i el marisc (Les 3 Viles) Jornades Gastronòmiques del tomàquet (les 3 Viles) Mare de Déu del Remei, festa major d'estiu (Caldes)

Pràcticum III

Projecte de dinamització turística a Sant Vicenç de Montalt i les tres Viles



4.2.- Descripció dels recursos

4.2.1.- Hidrom

Banys Colón (Caldes)

Actualment els Banys i l'hotel Colón són un edifici modernista a primera línia de platja però els seus orígens remunten al 1881¹ quan es va crear un primer edifici de fusta amb totes les comoditats de l'època.

L'hotel es va convertir a final del segle XIX, principis del segle XX en centre de la vida social de Caldes d'Estrac on es reunia part de la burgesia catalana que va establir la seva segona residència a la vila.

L'hotel es va convertir en casino fins l'arribada de Primo de Rivera i la prohibició del joc. Va tornar aleshores al seu estat d'hotel. Poc a poc va caure en desús però l'any 2004² es va substituir l'antic edifici per l'actual.

El nou edifici però, com l'anterior, està situat a primera línia de mar i ofereix serveis de balneari i hotel de quatre estrelles. El balneari fa servir en els seus tractaments tan aigua de mar com aigües termals de Caldetes i està dividit en quatre zones: zona thalasso, zona termal, centre de salut i medicina estètica i zona club thalasso gimnàs. Pel que fa l'hotel, disposa de 84 habitacions³ amb diferents comoditats i múltiples serveis i instal·lacions com per exemple salons de lectura o una sala equipada amb ordinadors. A més hi ha dos restaurants i un bar obert al públic amb espectaculars terrasses amb vistes al mar i tres sales de reunions amb diverses capacitats.

Banys Termals (Caldes)

A més de per les seves platges Caldes d'Estrac es coneguda, ja des d'època dels romans, per les propietats terapèutiques de les seves aigües. Per la seva temperatura semblant a la del cos humà (38°C⁴) l'aigua dels banys de Caldetes té una acció sedant, relaxant i mineromedicinal.

¹ AJUNTAMENTS DE LES 3 VILES (2009) *Guia turística de Les 3 Viles. Tradició termal* (48)

² AJUNTAMENTS DE LES 3 VILES (2009) *Guia turística de Les 3 Viles. Hotel Colón, centre thalasso termal* (52)

³ AJUNTAMENTS DE LES 3 VILES (2009) *Guia turística de Les 3 Viles. Múltiples serveis* (55)

⁴ <http://bit.ly/vq7HRl> BANYS TERMALS CALDES D'ESTRAC. *Aigua*

Pràcticum III



Projecte de dinamització turística a Sant Vicenç de Montalt i les tres Viles

Els banys termals de Caldetes són un balneari situat al centre de la població, de titularitat municipal amb origen l'any 1818¹ quan l'ajuntament es va fer càrrec de les aigües. L'edifici actual però data de l'any 1994².

El balneari ofereix serveis d'hidroteràpia, termoteràpia, massatges, fisioteràpia i estètica a més de posar a disposició dels clients serveis mèdics. Aquests tractament es poden fer durant un cap de setmana o de forma continuada amb el seguiment dels professionals del centre. El balneari també ofereix durant tot l'any ofertes de temporada, paquets descompte i targetes regal.

Platges de Caldes (Platja de la Riera, platja dels Tres Micos)

La platja de la Riera i la platja dels tres Micos son les platges de Caldes d'Estrac. Separades per l'espigó de l'Hotel Colón la primera queda a la banda d'Arenys de Mar i la segona al Passeig dels Anglesos, en direcció a Barcelona.

A diferència de les platges de Sant Andreu de Llaveneres i Sant Vicenç de Montalt, més allunyades del nucli urbà, la platja de Caldes està a pocs metres del centre de la vila i l'estació de tren.

Totes dues platges disposen durant els mesos d'estiu de vigilància i punts de socorrisme, dutxes i servei de lloguer de hamaques i ombrel·les. La platja dels Tres Micos va rebre l'any 2008³ la distinció de Bandera Blava segons els criteris sanitaris ambientals i d'accessibilitat que estableix la Federació Europea d'Educació Ambiental.

Pel que fa l'accessibilitat, a més d'una parada de taxi a pocs metres, també hi ha fàcil accés des de l'estació de celdetes i la possibilitat d'aparcar a la zona blava del passeig.

Platges de Llaveneres (Platja de l'Estació, platja de les Barques, platja del Balís)

Sant Andre de Llaveneres té tres platges: la de l'Estació i la de les Barques, a la dreta del port mirant al mar, i la del Balís a l'esquerra. Totes tres tenen una sorra gruixuda i fina de color beige.

¹ AJUNTAMENTS DE LES 3 VILES (2009) *Guia turística de Les 3 Viles. Banys termals Caldes d'Estrac* (50)

² AJUNTAMENTS DE LES 3 VILES (2009) *Guia turística de Les 3 Viles. Banys termals Caldes d'Estrac* (50)

³ AJUNTAMENTS DE LES 3 VILES (2009) *Guia turística de Les 3 Viles. Les platges* (95)

Pràcticum III

Projecte de dinamització turística a Sant Vicenç de Montalt i les tres Viles



Les dos primeres tenen una longitud d' aproximadament 200 metres i una amplada de 30 metres¹. La del Balís és més petita, 50 metres de longitud i 100 d'amplada², però té com a característica principal es el seu por esportiu, un dels més importants de la comarca.

Pel que fa els accessos les platges de l'Estació i la de les Barques tenen accés pel pont de la Riera de Llavaneres i pel pas subterrani la primera i pel Port Balís la segona. També enfront d'aquestes dues platges torben la parada de tren. La platja del Balís té accés pel propi port Balí i pel passeig Marítim de Sant Vicenç de Montalt.

Platja de Sant Vicenç

Sant Vicenç de Montalt té una única platja però aquesta fa 1237 metres de longitud i 70 metres d'amplada³. Any rere any la platja de Sant Vicenç es guardonada amb el distintiu de Bandera Blava per la qualitat de la sorra, una sorra de gra fi de color marró, i l'aigua i per motius sanitaris i ambientals.



Platja de Sant Vicenç de Montalt

Font: <http://bit.ly/urXi1U> RODRÍGUEZ, PABLO. *Ocio y viajes*

La platja disposa de servei de socorrisme, una cadira per al bany de persones amb mobilitat reduïda i dutxes durant els mesos d'estiu. També trobem al mateix passeig marítim guixetes on gaudir d'un refresc o un aperitiu al costat del mar.

¹ <http://bit.ly/v2l7Gk> DIPUTACIÓ DE BARCELONA. *Equipaments a les platges. Sant Andreu de Llavaneres*

² <http://bit.ly/v2l7Gk> DIPUTACIÓ DE BARCELONA. *Equipaments a les platges. Sant Andreu de Llavaneres*

³ <http://bit.ly/v8KUN9> DIPUTACIÓ DE BARCELONA. *Equipaments a les platges. Sant Vicenç de Montalt*

Pràcticum III



Projecte de dinamització turística a Sant Vicenç de Montalt i les tres Viles

A peu de platja trobem una zona d'aparcament i d'un servei de bus urbà que connecta el nucli urbà i el barri antic amb la platja. A més, tot i no tenir estació de tren pròpia l'estació de Caldes d'Estrac queda a pocs minuts a peu de la platja de Sant Vicenç.

Port esportiu Port Balís i escola de vela (Llavaneres)

El Port esportiu Port Balís es troba al municipi de Sant Andreu de Llavaneres. Situat en un entorn privilegiat del Maresme disposa d'excel·lents instal·lacions com una piscina d'aigua salada de 25 metres¹, pistes de pàdel o un Club Social amb vestuaris, dutxes, restaurant i sala de jocs entre d'altres. A més, tant els membres del club com els visitants poden celebrar convencions o reunions empresarials als salons del club; un total de 9 amb capacitat fins a 185 persones.

Pel que fa les activitats del port, el club organitza cursos i competicions de vela de creuer, vela lleugera, vela radio control, pesta esportiva, windsurf, natació o pàdel.

L'**escola de vela** del port balís compta amb un gran nombre d'embarcacions (gamba, europi, optimist, omega, 420, làser, techno i feva²) per a totes les necessitats d'aprenentatge que s'utilitzen en funció del nivell dels participants i aules on es realitzen les classes teòriques. D'aquesta manera es realitzen sessions explicatives i pràctiques.

L'escola ofereix cursos d'iniciació tant per a nens com per adults que potencien l'aspecte lúdic de l'activitat així com la possibilitat de competir amb l'escola. Tots els tècnics que s'encarreguen dels cursos de l'escola son titulats per la Federació Catalana de Vela i estan connectats en tot moment amb la base de terra a traves de la radio que porten els monitors.

¹ <http://bit.ly/umHU18> CLUB NAUTIC EL BALÍS. *El club, instal·lacions.*

² <http://bit.ly/thDbjq> CLUB NAUTIC EL BALÍS. *Escola de Vela, presentació.*

Pràcticum III

Projecte de dinamització turística a Sant Vicenç de Montalt i les tres Viles



4.2.2.- Phitom

Can Muntanyà (Caldes)

Al prop del centre urbà de Caldes d'Estrac trobem el Parc de Can Muntanyà, un bosc enjardinat de gran valor històric i paisatgístic propietat actualment de l'Ajuntament. El parc era antigament el jardí de la casa de l'indià Adolf Muntanyà. Al voltant de l'any 1934¹ va tornar de Cuba on va fer fortuna i va fer construir una luxosa casa ocupada actualment per la Fundació Palau.

El parc es un espai perfecte per passejar i gaudir de la natura i la tranquil·litat del indret. Entre la gran varietat d'espècies que hi ha al parc trobem espècies vegetals com la mimosa o el gerani i plantes medicinals com la farigola o d'eucaliptus.

Can Muntanyà es un dels punts que proposa l'Ajuntament de Caldes en el seu itinerari turístic i cultural autoguiat. A més de conèixer el parc i la seva vegetació podrem gaudir d'impressionants vistes al municipi i els seus voltants.

Cim del Montalt i turó del Montalt (Sant Vicenç de Montalt)

El cim del Montalt és el cim més alt de la Serralada Litoral Catalana amb 595 metres². És també el punt del municipi més allunyat de la costa. Es pot arribar al Montalt des de Dosrius, Arenys de Munt, Sant Vicenç de Montalt i Sant Andreu de Llavaneres ja que el cim està al vèrtex d'aquestes poblacions.

Tot i que les alzines sureres tenen una presència important al turó i a tota la serralada per la seva bona adaptació al territori, el pi pinyoner és l'arbre més abundant a la zona. Pel que fa els arbusts predominen l'estepa borrera, l'estepa blanca, la roja, el fenàs boscà i la mata.

La fauna pròpia del territori son els esquiroles i altres rosegadors com el ratolí de bosc i la rata d'aigua. També podem trobar senglars i molta varietat d'ocells com el picot i el gaig.

El cim del Montalt forma part de la ruta de les 3 viles, una ruta de 21 km¹ de llargada (la ruta principal) amb diferents variants que comunica les 3 viles (*Veure annexa a la pàgina 58*).

¹ <http://bit.ly/vQLFeg> AJUNTAMENT DE CALDES D'ESTRAC. *L'entorn natural. Parc Muntanyà*

² AJUNTAMENTS DE LES 3 VILES (2009) *Guia turística de Les 3 Viles. La muntanya* (98)

Pràcticum III

Projecte de dinamització turística a Sant Vicenç de Montalt i les tres Viles



Al cim trobem pessebres que porta gent de tota la comarca quan acaba el Nadal i podem gaudir d'una vista panoràmica esplèndida de tota la costa del maresme.

Club de Golf (Llavaneres)

El club de golf de Llavaneres va ser inaugurat l'any 1945² i dissenyat per F.W.Hawtree, Ramón Espinosa, Magí Serdà i Alfonso Vidaor³. Es el quart club de golf privat més antic de Catalunya.

El camp té una longitud de 5081 metres i 18 clots. Tot i que les distàncies son curtes, no és un camp fàcil ja que té molts fora de límit, bunkers, arbres i roughs. El club està obert durant tot l'any excepte els dilluns del 15 de Setembre al 15 de Juliol i els dies 25 de desembre i 1 de gener.

El club ofereix serveis complementaris com per exemple un bar-restaurant, botiga, vestuaris, sala de TV, sala de jocs i sala infantil i una escola de golf per nens i adults que ofereix classes individuals i col·lectives.

A més, durant tot l'any es celebren al Club campionats i concursos com per exemple el concurs "Sant Andreu", per a jugadors federats empadronats a Sant Andreu o el Campionat Amateur del Maresme.

Parc dels Germans Gabrielistes (Sant Vicenç)



1920. Can Valls (Els "Hermanos")

Font: BUCH I ESTEBAN, ANTONI (1984) *Sant Vicenç de Montalt. Narració Històrica (VI)*

¹ <http://bit.ly/rYQ58q> CONSORCI DE PROMOCIÓ TURÍSTICA COSTA DEL MARESME. *Propostes i recursos. Natura. Ruta de les 3 viles.*

² <http://bit.ly/t2EL9L> CLUB DE GOLF LLAVANERAS. *Club de Golf*

³ <http://bit.ly/t2EL9L> CLUB DE GOLF LLAVANERAS. *Club de Golf*

Pràcticum III



Projecte de dinamització turística a Sant Vicenç de Montalt i les tres Viles

El Parc dels Germans Gabrielistes es tracta d'un parc municipal situat a la finca coneguda com a "Parc dels Germans Gabrielistes". Aquest finca va ser cedida l'any 1998 per el Senyor Josep Nuñez y Clemente a l'Ajuntament de Sant Vicenç de Montalt ¹.

A més d'un jardí amb més de quatre hectàrees ² amb arbres portats des d'Àfrica, Àsia i Austràlia, aïllada en mig del parc, es conserva una torre fortificada del segle XVI-XVIII. Aquesta torre, coneguda com "Torre de Can Valls" o "Torre del Moro", formava part d'un casal conegut com Can Valls.

L'any 1915³ la finca va ser adquirida per els Germans Gabrielistes. L'any 1936⁴ però, va començar la persecució religiosa per part de la CNT-FAI i els 39 germans i el seu capellà el Rvdo. Manuel Berenguer van ser empresonats i afusellats a la carretera N-II. La masia es va convertir en refugi dels milicians republicans fins el 1939⁵.

Actualment de l'antiga casa de Can Valls només queda la torre però la seva bona conservació permet identificar el talús, la porta, la finestra, els merlets i la corsera. L'interior no és accessible. Aquesta torre està inclosa en la guia que ha publicat el Consorci de Promoció Turística Costa del Maresme on es fa recull de torres de guaita i castells del Maresme.

¹ <http://bit.ly/vPAyZL> AJUNTAMENT DE SANT VICENÇ DE MONTALT. *Acta de Sessió del Ple de l'Ajuntament 30/09/2004* (28)

² CONSORCI DE PROMOCIÓ TURÍSTICA COSTA DEL MARESME (2010) *Torres de guaita i castells. Costa de Barcelona-Maresme* (11)

³ <http://bit.ly/tzHBlv> POBLES DE CATALUNYA. *Sant Vicenç de Montalt. Torre de Can Valls.*

⁴ <http://bit.ly/rXpCWF> 75º ANIVERSARIO DE LOS HERMANOS GABRIELISTAS DE ESPAÑA TESTIGOS DE LA FE 1936-2001. *Sant Vicenç de Montalt – Montcada i Reixac* (6)

⁵ <http://bit.ly/rXpCWF> 75º ANIVERSARIO DE LOS HERMANOS GABRIELISTAS DE ESPAÑA TESTIGOS DE LA FE 1936-2001. *Sant Vicenç de Montalt – Montcada i Reixac* (6)

Pràcticum III

Projecte de dinamització turística a Sant Vicenç de Montalt i les tres Viles



4.2.3.- Litom

Ca l'Utzet

Una de les cases d'estil modernista que trobem a Sant Andreu de Llavanes es Ca l'Utzet, una casa modernista de principis del segle XX¹. Va ser construïda l'any 1907² per l'arquitecte Salvador Puiggròs³.

La casa rep el nom d'un dels seus propietaris de cognom Utzet.

La casa té tres plantes, tres grans finestres de mig punt a la primera i diverses a mode de galeria a la segona. Les formes i materials propis de l'estil modernista, ferro forjat a l'exterior i a les finestres, maó vist a l'arc d'aquestes, ceràmica variada i formes que imiten les formes de la natura.

Can Caralt, Museu Arxiu de Llavanes



Can Caralt, Museu Arxiu

Font: <http://bit.ly/J7408G> MARQUÈS, MANEL. Can Caralt

Can Caralt, actualment escola de música i museu arxiu de Llavanes, va ser en el seu origen una masia propietat de la família Cassany. A la segona meitat del segle XIX⁴ va ser adquirida i transformada en casa senyorial per l'industrial i polític Josep de Caralt i Argila⁵.

¹ <http://bit.ly/IM3alH> AJUNTAMENT DE SANT ANDREU DE LLAVANERES. *Turisme. L'empremta modernista i noucentista.*

² <http://bit.ly/IM3alH> AJUNTAMENT DE SANT ANDREU DE LLAVANERES. *Turisme. L'empremta modernista i noucentista.*

³ <http://bit.ly/J5fRnN> POBLES DE CATALUNYA. *Sant Andreu de Llavanes. Ca l'Utzet.*

⁴ <http://bit.ly/J75f7V>, AJUNTAMENT DE SANT ANDREU DE LLAVANERES, Fulletó Informatiu del Museu Arxiu

⁵ <http://bit.ly/J75f7V>, AJUNTAMENT DE SANT ANDREU DE LLAVANERES, Fulletó Informatiu del Museu Arxiu

Pràcticum III



Projecte de dinamització turística a Sant Vicenç de Montalt i les tres Viles

L'edifici té una sala de consulta, una biblioteca i una hemeroteca. Amb l'objectiu de classificar, estudiar i exposar documents i objectes del municipi, l'arxiu recull en diferents espais documentació relacionada amb Llanerres i la seva història.

Pel que fa el museu, té peces de ceràmica, vidre, joguines i una àmplia col·lecció de càmeres i ràdios. La galeria d'art inclou obres de pintors relacionats amb Llanerres com els Masriera i d'autors contemporanis. A més de les exposicions fixes també es presenten exposicions temporals de tot tipus d'obres.

Can Farnés (Llanerres)

Can Farnés es una gran casa d'estil modernista situada al carrer principal i centre comercial de Sant Andreu de Llanerres. Obra de l'arquitecte Ramon M. Riudor va ser construïda l'any 1911¹ com a residència d'estiueig del Metge Joan Farnés i Farnés.

La façana principal utilitza té grans finestres i materials tals com el maó vist, la ceràmica amb motius vegetals i el ferro forjat imitant les formes de la natura.

Actualment estan instal·lats els Germans Franciscans que juntament amb diversos monitors i voluntaris han creat la Llar Sant Francesc d'Assís on ofereixen serveis de fisioteràpia, psicologia i atenció mèdica continuada.

Can Milans del Bosch (Sant Vicenç de Montalt)

Can Milans del Bosch es una important masia senyorial del segle XVII² formada per diversos edificis que s'han afegit i renovat al llarg dels anys. Deu el seu nom a la família de militars Milans del Bosch entre d'altres Jaime Milans del Bosch, implicat als anys 80 amb el cop d'estat del 23F.

Des de 1988¹ es propietat de la família Robert i es en l'actualitat un restaurant on s'organitzen banquets, convencions i casaments. També part de la masia ha estat reconstruïda com a hotel de quatre estrelles amb 11 habitacions.

¹ <http://bit.ly/J262aH> AGENCIA CATALANA DE TURISME. *Municipis. Sant Andreu de Llanerres.*

² <http://bit.ly/J262aH>. Hotel Castell de l'Oliver. *El hotel.*

Pràcticum III

Projecte de dinamització turística a Sant Vicenç de Montalt i les tres Viles



Església gòtica (Llavaneres)

L'església antiga o església del cementiri va ser el temple parroquial de Llavaneres fins l'any 1836². Es un edifici d'una sola nau d'estil gòtic tardà construïda pel mestre Pere Bali. La façana es austera i de pedra i el seu campanar de torre quadrada. A l'interior però hi havia un magnífic retaule barroc del segle XVII amb escultures de Gaspar Huguet i pintures de Cèsar Corona que actualment es conserva a l'església parroquial³. Va ser acabada i beneïda l'any 1574⁴.

Inicialment el poble estava format per masies escampades i aïllades per la zona de la muntanya però amb la creació dels carrers actuals va ser necessari construir una nova església al mig de la població. Així va ser com l'any 1752⁵ s'inicià la construcció de l'església del centre de la vila.

Església parroquial de Sant Andreu de Llavaneres

Al carrer de Munt troben l'església parroquial de Llavaneres. Durant la Guerra Civil va ser saquejada i incendiada i van desaparèixer un retaule renaixentista, un retaule barroc i un retaule neoclàssic entre d'altres objectes. Encara es conserva però el retaule major del s.XVII⁶. Aquest retaule, antigament situat a l'Església Vella, es obra de l'escultor Gaspar Huguet i del pintor italià Joan B. Toscano⁷.

Tot i que es va inaugurar l'any 1836 no va ser enllestida fins l'any 1865 i posteriorment reconstruïda l'any 1939 després de la Guerra Civil⁸. Aquest any 2012 s'ha signat un conveni per restaurar el retaule i recuperar el seu brillantor.

A l'interior d'aquesta església dedicada a Sant Andreu trobem també pintures modernistes de Lluís Masiera com el quadre del Via Crucis⁹ i els frescos d'una capella lateral i els evangelistes del altar major.

¹ <http://bit.ly/J262aH>. Hotel Castell de l'Oliver. *El hotel*.

² <http://bit.ly/vGvAi4> POBLES DE CATALUNYA. *Sant Andreu de Llavaneres. Església Vella de Sant Andreu*.

³ <http://bit.ly/tHs62G> POBLES DE CATALUNYA. *Sant Andreu de Llavaneres. Església Parroquial de Sant Andreu*.

⁴ <http://bit.ly/v4uKka> AJUNTAMENT DE SANT ANDREU DE LLAVANERES. *Turisme. Església antiga i ermita de la Llorita*

⁵ <http://bit.ly/uUC4VK> POBLES DE CATALUNYA. *Sant Andreu de Llavaneres. L'església Parroquial*.

⁶ <http://bit.ly/KcYtP6> AJUNTAMENT DE SANT ANDREU DE LLAVANERES. *Turisme. L'església parroquial*.

⁷ <http://bit.ly/KcYtP6> AJUNTAMENT DE SANT ANDREU DE LLAVANERES. *Turisme. L'església parroquial*.

⁸ <http://bit.ly/KcYtP6> AJUNTAMENT DE SANT ANDREU DE LLAVANERES. *Turisme. L'església parroquial*.

⁹ <http://bit.ly/KcYtP6> AJUNTAMENT DE SANT ANDREU DE LLAVANERES. *Turisme. L'església parroquial*.

Pràcticum III



Projecte de dinamització turística a Sant Vicenç de Montalt i les tres Viles

Església parroquial de Sant Vicenç

L'edifici actual data de finals de s.XVI quan va assolir la independència de Llavaneres. Al 1591 Dionis Torres va posar la primera pedra¹

Actualment a una de les façanes laterals trobem el basament, l'únic que es va salvar l'any 1936². A principis de la guerra civil van ser cremats els tres retaules de l'església, retaules de diferents autors d'entre 1616 i 1704³ entre ells el retaule major renaixentista (1617-1618)⁴. Les 4 taules van desaparèixer.

L'any 2001⁵, amb motiu de la celebració dels 400 anys de l'església, es van restaurar i tornar a col·locar les 4 pintures desaparegudes. Les quatre obres, pintades a l'oli, són de les poques obres conservades que formaven part del retaule major. Dos representen el "Martiri de Sant Vicenç", una "l'Anunciació de l'Anglès Gabriel a Maria" i el darrer el "Naixement de Jesús".

També destaquen una vera-creu d'argent, el reliquiari on es conserven les restes del Patró Sant Vicenç, la font Baptismal del segle XIX⁶ i el calze de placa de la segona meitat del segle XVII. Ambdues obres de plata són obra de l'argenter de Barcelona Domingo Baró.

Església de Caldes d'Estrac

L'església de Santa Maria es un temple d'origen medieval al nucli antic de la població de Caldes d'Estrac

Va ser construïda entre 1808 i 1830 substituint un temple anterior. El campanar va ser refet el 1868⁷.

L'edifici consta d'una sola nau amb capelles laterals. Del segle XIII conserva la pila baptismal, una lapida gòtica sobre la porta principals i els capitells dels arcs de la façana. Com tants altres, el retaule original va ser cremat durant la Guerra Civil Espanyola.

¹ <http://bit.ly/LiS4DR> AJUNTAMENT DE SANT VICENÇ DE MONTALT ,Parròquia de Sant Vicenç, Història

² <http://bit.ly/LiS4DR> AJUNTAMENT DE SANT VICENÇ DE MONTALT ,Parròquia de Sant Vicenç, Història

³ <http://bit.ly/LiS4DR> AJUNTAMENT DE SANT VICENÇ DE MONTALT ,Parròquia de Sant Vicenç, Història

⁴ <http://bit.ly/LiS4DR> AJUNTAMENT DE SANT VICENÇ DE MONTALT ,Parròquia de Sant Vicenç, Història

⁵ <http://bit.ly/PINzs9> AJUNTAMENT DE SANT VICENÇ DE MONTALT ,Parròquia de Sant Vicenç, Elements importants

⁶ <http://bit.ly/PINzs9> AJUNTAMENT DE SANT VICENÇ DE MONTALT ,Parròquia de Sant Vicenç, Elements importants

⁷ <http://bit.ly/MqkWYx> POBLES DE CATALUNYA. Caldes d'Estrac. Església Parroquial de Santa Maria

Pràcticum III

Projecte de dinamització turística a Sant Vicenç de Montalt i les tres Viles



Fundació Palau i Fabra

Josep Palau i Fabre va néixer l'any 1917¹ a Barcelona, i es considerat un dels grans de la literatura catalana. A més d'un gran autor, va ser un estudiós de la pintura, especialment de la obra de Pablo Picasso, de qui va ser amic durant 25 anys². A la seva obra va dedicar una vintena de llibres.

Per l'interès que havia despertat Caldes d'Estrac a altres autors com Jacint Verdaguer i Maragall, Palau va decidir fer una visita al municipi i tant li va agradar, que fa decidir instal·lar a Caldes la seva fundació. El maig de 2003 va ser inaugurada³.

L'objectiu de la fundació es conservar, exhibir i difondre la col·lecció de Josep Palau i Fabre. De forma permanent s'exposen una cinquantena d'obres de Picasso a la "Sala Picasso", obres d'artistes de tot el segle XX a la "Sala de Pintura Catalana" on es poden contemplar tant pintures com dibuixos, grabats o escultures d'artistes com Nonell, Miró o Tàpies. També trobem obres contemporànies a la "Sala d'Artistes Actuals". A més, durant tot l'any s'organitzen exposicions temporals, festivals i activitats relacionades amb la literatura i la pintura.

La fundació es pot visitar per un preu estàndar de 4€ de dimarts a diumenges i festius de 11 a 14:30hrs i de 17 a 20hrs a l'estiu i de 10:30 a 14 i de 16 a 18 hrs a l'hivern⁴. Per jubilats i estudiants té un preu de 2.5€ i per els menors de 12 anys i el primer diumenge de cada mes, es gratuït. També hi ha la opció de fer visites comentades per a grups⁵.

Museu del Pessebre de Catalunya (Sant Vicenç de Montalt)

Al centre de Sant Vicenç de Montalt, trobem a l'edifici conegut com El Delme, el Museu del Pessebre de Catalunya, una exposició permanent amb més de 60 pessebres i una gran varietat de figures. El museu es reconegut per la seva qualitat i importància, els millors artistes pessebristes de Catalunya i Espanya tenen en aquest museu exposades les seves obres. Es crea així una àmplia mostra dels més diversos

¹ <http://bit.ly/MKJ3zC> FUNDACIÓ PALAU. *La fundación. Josep Palau i Fabre. Biografía*

² <http://bit.ly/MKJ3zC> FUNDACIÓ PALAU. *La fundación. Josep Palau i Fabre. Biografía*

³ <http://bit.ly/KxD3i6> LLADÓ, ALBERT. *Redactor la Vanguardia.com. Picasso y Palau i Fabre en Caldes d'Estrac*

⁴ <http://bit.ly/N5cNrC> FUNDACIÓ PALAU. *Informació general. Horaris*

⁵ <http://bit.ly/Mt3uk7> FUNDACIÓ PALAU. *Informació general. Preus*

Pràcticum III



Projecte de dinamització turística a Sant Vicenç de Montalt i les tres Viles

estils. Es sens dubte un dels atractius més singulars de la vila i de gran interès per aquells que volen conèixer sobre l'art popular i les tradicions.

Les visites al museu han de ser prèviament concertades, excepte de desembre a febrer, que esta obert de 12:30 a 14:00¹.

Ja l'any 2007² ja es parlava d'un projecte museogràfic redactat pel museòleg i pessebrista Jordi Montlló que volia fer del museu, un museu de referència dins del món del pessebrisme però lluny d'això actualment el museu tancarà per Nadal. L'ajuntament així ho ha decidit per problemes amb l'estructura de l'edifici, propietat del Bisbat de Barcelona.

Parc de Ca l'Alfaro (Llavaneres)

L'any 1886³, el pintor Nicolás Alfaro va fer construir a l'arquitecte Eduard Mercader Secanella una gran vila modernista al centre de la Llavaneres destinada al seu estiu. Amb posterioritat, ja entrant el segle XX⁴, va construir la torre de tipus romànic annexa a la casa. Aquesta és una de les cases modernistes que es conserven al municipi empremta de les primeres famílies d'estiuejants.

Des de l'any 1988⁵ tant el parc com l'edifici son propietat municipal. A l'interior trobem alguns departaments municipals i s'hi realitzen activitats culturals i exposicions. També el parc s'ha convertit en el centre dels esdeveniments culturals de Llavaneres. S'hi celebren concerts, espectacles i festes com per exemple la festa major de La Minera al juliol.

Des del parc de Ca l'Alfaro surt una ruta que puja al turo d'En Cassany, on hi ha una glorieta que ofereix magnifiques vistes de la població.

¹ <http://bit.ly/NfbzxC> CONSORCI DE PROMOCIÓ TURÍSTICA C. DEL MARESME. *Propostes i recursos. Museus, Museu del Pessebre de Catalunya.*

² <http://bit.ly/rNAGTc> ALBERT DESAIRE GAUDÍ (2007). *El pessebre és un món Museu del pessebre de Catalunya, ara si?*

³ <http://bit.ly/vL4NHd> AGENCIA CATALANA DE TURISME. *Municipis. Sant Andreu de Llavaneres.*

⁴ <http://bit.ly/shLQee> POBLES DE CATALUNYA. *Sant Andreu de Llavaneres. Ca l'Alfaro.*

⁵ <http://bit.ly/shLQee> POBLES DE CATALUNYA. *Sant Andreu de Llavaneres. Ca l'Alfaro.*

Pràcticum III

Projecte de dinamització turística a Sant Vicenç de Montalt i les tres Viles



Rocs de Sant Magí (Llavaneres)

Just per sobre de d'urbanització Supermaresme troben els Rocs de Sant Magí, les restes d'un poblet neolític de 4000 anys¹ d'antiguitat. Són les restes més antigues de Llavaneres.

Les primeres excavacions es van fer l'any 1966 per un grup d'estudiosos del Museu de Mataró i l'any 1986 es van fer troballes de fragments de ceràmica i sílex².

El recinte esta format per blocs granítics recolzats uns sobre els altres formen coves i passadissos. Al centre hi ha un corredor d'uns 8 metres de llargada per 80 cm d'amplada³.

L'any 2010⁴ l'Ajuntament de Sant Andreu de Llavaneres va iniciar un projecte per la "Museïtzació del jaciment neolític dels Rocs de Sant Magí" amb l'objectiu d'aprofitar-lo donat el seu interès turístic i antropològic i potenciar alhora el coneixement entre la població. Finalment es van condicionar i rehabilitar i actualment trobem baranes al voltant del recinte, bancs i plafons informatius.

Torre Busquets (Caldes)

A la llegenda de Fàtima i la Torre dels Encantats està també vinculada la Torre de Can Busquets (s.XVI⁵), coneguda com la Torre de l'Olivera de la pau per l'arbre que hi creix a l'interior. Es diu que quan Fàtima i Busquets es van casar van plantar com a símbol del seu amor una olivera que encara perdura.

La torre esta unida a la Masia de Can Busquets i ha estat declarada Be Cultural d'Interès Nacional.

Torre dels Encantats (Caldes)

Al turó dels Puig de Castellar trobem una torre de guaita del segle XIII⁶. La torre, construïda a partir de les restes d'un poblat ibèric anterior, servia en època de la pirateria per defensar la població dels atacs

¹ DIARI EL PUNT MARESME (23-03-2011). *Rehabiliten els Rocs de Sant Magí* (2)

² <http://bit.ly/vOPRHa> AJUNTAMENT DE SANT ANDREU DE LLAVANERES. *Turisme. Rocs de Sant Magí*.

³ <http://bit.ly/vOPRHa> AJUNTAMENT DE SANT ANDREU DE LLAVANERES. *Turisme. Rocs de Sant Magí*.

⁴ <http://bit.ly/tLtJes> DIARI OFICIAL DE LA GENERALITAT DE CATALUNYA. Núm. 5649 – 14.6.2010

⁵ CONSORCI DE PROMOCIÓ TURÍSTICA COSTA DEL MARESME (2010) *Torres de guaita i castells. Costa de Barcelona-Maresme*. (13)

⁶ CONSORCI DE PROMOCIÓ TURÍSTICA COSTA DEL MARESME (2010) *Torres de guaita i castells. Costa de Barcelona-Maresme*. (13)

Pràcticum III

Projecte de dinamització turística a Sant Vicenç de Montalt i les tres Viles



a la vila. Aquesta pertany al terme municipal d'Arenys de Mar però esta a tocar de Caldes i rep el nom a partir d'una llegenda popular de Caldes.

La llegenda explica que fa molt temps una princesa sarraïna, la Fàtima, va arribar a Caldetes buscant la cura a una terrible infermetat que patia i es va instal·lar a la torre. Ella coneixia la qualitat de les aigües de Caldes per la seva esclava Elionor, una caldetenca raptada pels sarraïns i entregada a la cort de la princesa Fàtima. Els metges no trobaven la cura i la Elionor li va recomanar els banys termals de la seva població.

Aleshores la gent del poble va començar a sentir sorolls i formes fantasmagòriques pels voltants de la torre i van pensar que estava encantada però en realitat es tractava de la princesa Fàtima i els seus escoltes que baixaven totes les nits a prendre les aigües tot vestint robes blanques.

Finalment la princesa es va curar de la seva malaltia i es va enamorar de Busquets, fill de Caldetes. Per recordar aquesta historia, Fàtima i Busquets representen els gegants de Caldes d'Estrac.

Torre Verda (Caldes)

La Torre Verda, també coneguda com torre de les Haures o Torre de la Guardia esta situada a la riera de Caldes d'Estrac, molt a prop de l'església parroquial. Es una de les tres torres que vigila el poble i esta documentada del segle XVI, concretament de l'any 1549¹.

La torre es de planta rodona, esta cornada amb merlets esglaonats i consta de tres pisos. Aquesta esta annexada a una masia que tot i que es creu que data de la mateixa època, ha estat ja molt modificada.

¹ CONSORCI DE PROMOCIÓ TURÍSTICA COSTA DEL MARESME (2010) *Torres de guaita i castells. Costa de Barcelona-Maresme.* (13)

Pràcticum III

Projecte de dinamització turística a Sant Vicenç de Montalt i les tres Viles



4.2.4.- Nmemom

Passeig del Marques Casa Riera (Sant Vicenç) i Passeig dels Anglesos (Caldes)

Al Costat del Mar, trobem un passeig marítim de 1.3km¹ de longitud format pel Passeig dels Anglesos i el Passeig del Marques Casa Riera. A una banda del passeig trobem el mar i una espaiosa platja i l'altra, majestuosos xalets construïts a partir de la segona meitat del segle XIX²

Coincidint amb l'arribada del ferrocarril, Caldetes i Sant Vicenç van començar a ser destí d'estiueig de la burgesia barcelonina, famílies adinerades que van construir la seva segona residència al passeig mostra de la seva posició social. Fins la dictadura de Primo de Rivera, el Casino Colón romà obert i es, juntament amb els banys termals i el mar, un dels grans atractius de la zona. Durant la Guerra Civil va haver-hi diferents ambaixades internacionals en aquest passeig.

Tot i que moltes d'aquestes cases ja no es conserven, encara queda una bona mostra d'aquests xalets construïts la majoria entre 1917 i 1920³ i encara avui en dia, el passeig s'omple als mesos d'estiu de barcelonins que s'allunyen del bullici de la capital.

Torre del Sot

La torre del Sot es una torre de l'arquitecte Josep Coll i Vilaclara construïda a principis del s.XX⁴ per la família Mateu Serra com a casa d'estiueig. Com Ca l'Utzet, situada just davant a tocar a de la carretera de Mata, es símbol de l'impremta modernista i noucentista a Llavanes.

Va ser restaurada l'any 2000⁵ i es ocupada per un restaurant i pel del Casal de Llavanes i es punt de trobada per els joves del poble. Les activitats i aquest que s'hi celebren en aquest espai al llarg de l'any son molts. Es fan tallers d'estiu, obres de teatre, cursos, calçotades, i moltes altres activitats amb l'objectiu de fomentar la cultura i les tradicions.

¹ <http://bit.ly/Mcutox> POBLES DE CATALUNYA. Caldes d'Estrac. Passeig dels Anglesos i Passeig del Mar

² <http://bit.ly/Mcutox> POBLES DE CATALUNYA. Caldes d'Estrac. Passeig dels Anglesos i Passeig del Mar

³ <http://bit.ly/M0KQ6c> AJUNTAMENT DE CALDES D'ESTRAC. EL PASSEIG DELS ANGLESOS (Segon Estiueig)

⁴ <http://bit.ly/IM3alH> AJUNTAMENT DE SANT ANDREU DE LLAVANERES, Turisme. L'empremta modernista i noucentista

⁵ <http://bit.ly/IM3alH> AJUNTAMENT DE SANT ANDREU DE LLAVANERES, Turisme. L'empremta modernista i noucentista

Pràcticum III

Projecte de dinamització turística a Sant Vicenç de Montalt i les tres Viles



Torre Gran

Des de diversos punts de la població, podem veure la torre Gran, obra de Josep Coll i Vilaclara¹.

L'any 1909² va ser construïda com a casa d'estiueig per la família Serra Feliu fins que l'any 1963 va ser transformada en hotel, l'"Hotel del Parque, l'únic de la província denominat de "luxe" en aquell moment i punt de trobada de l'alta burgesia catalana.

Tot i que posteriorment l'any 1975³ va passar a ser propietat dels Germans Maristes i lloc dedicat a la meditació, actualment ha recuperat el seu us d'hotel de la mà de la família Baromeu Viader que ha volgut recuperar els orígens d'aquesta elegant vila.

4.2.5.- Antropom

Baixada de carretons (Sant Vicenç)

La primera baixada de carretons té lloc a Sant Vicenç l'any 2008⁴ durant la festa Major d'Hivern. El recorregut comença al carrer de les escoles, baixa per la Riera del Gorg i finalitza a la zona esportiva del Centre Cívic.

Els participants han de crear el seu carretó o andròmina que en aquest cas no ha de ser el més ràpid, si no el més divertit i millor decorat. L'objectiu no es fer una competició sinó divertir i fer espectacles. El requisit principal es que sigui un carretó de construcció pròpia, sense motors i sense pedals. Rep el premi el carretó i grup més original.

Els participants menors d'edat han de presentar una autorització, i independentment de l'edat, tots els participants han d'anar equipats amb guants, pantalons llargs i casc. Aquells qui ho vulguin també poden anar disfressats⁵.

¹ <http://bit.ly/IM3alH> AJUNTAMENT DE SANT ANDREU DE LLAVANERES, *Turisme. L'empremta modernista i noucentista*

² <http://bit.ly/IM3alH> AJUNTAMENT DE SANT ANDREU DE LLAVANERES, *Turisme. L'empremta modernista i noucentista*

³ <http://bit.ly/McaweK> INFORMATIVOS. NET. *Reportajes, El hotel Vilaclara: lo más "chick" del modernismo para un estilo de vida pausado*

⁴ <http://bit.ly/MDGskZ> AJUNTAMENT DE SANT VICENÇ DE MONTALT. *Agenda. 1a baixada de carretons de Sant Vicenç*

⁵ <http://bit.ly/AihbKq> AJUNTAMENT DE SANT VICENÇ DE MONTALT. *Notícies, actualitat. 5ª baixada de carretons.*

Pràcticum III

Projecte de dinamització turística a Sant Vicenç de Montalt i les tres Viles



Festa Major d'estiu de la Minerva (Llavaneres)

Del 15 al 18 de Julio, es celebra a Llavaneres la Festa Major de la Minerva, la deesa grega de la ciència i la saviesa¹.

L'ajuntament, juntament amb les entitats del poble, ofereixen activitats obertes a tots el públics i per a totes les edat. Trobem durant aquests dies del mes de Juliol propostes musicals, culturals, infantils i esportives.

Algunes de les activitats més esperades per els joves son el correfoc per els carrers de la vila, els castells de foc o els concerts a Ca l'Alfaro i la Nit Jove. També pels mes grans hi ha activitats i tallers com la trobada puntaire, el ball i xocolatada al Casal de gent gran o les havaneres a la platja.

També es realitzen activitats esportives com el torneig de tenis taula, partits de futbol i basquet o partides rapides d'escacs.

Fira Medieval (Sant Vicenç)

L'últim cap de setmana del mes de gener, coincidint amb les festes d'hivern de Sant Vicenç s'instal·la a la Plaça de l'Esglesia i voltants, la Fira i el Mercat Medieval, una fira que ens vol portar a l'època medieval imitant l'entorn, la vida, els oficis, i els personatges d'aquella època.

Trobem així al centre antic del poble demostracions d'oficis, espectacles i cercaviles al carrer, jocs, malabars, musica de trobadors i paradetes gastronòmiques i d'artesanía.

Gegants de les 3 viles

Difícilment podem imaginar una festa major o qualsevol altre festiu sense la presencia de gegants. Llavaneres, Sant Vicenç i Caldes, també tenen els seus gegants que treuen a ballar pels carrers del poble en diverses festivitats.

L'any 1981¹ van néixer els primers gegants de Caldes, en Busquets i la Fàtima, protagonistes de la llegenda que envolta el municipi i la torre dels encants. Ella es una princesa musulmana, i ell, un prohóm

¹ <http://bit.ly/Kgnlha> AJUNTAMENT DE SANT ANDREU DE LLAVANERES, *Programació de la Festa Major de la Minerva 2012*

Pràcticum III



Projecte de dinamització turística a Sant Vicenç de Montalt i les tres Viles

del poble. També tenim en “Nano”, que representa a un dels pescadors més carismàtics de Caldes. També vol ser un homenatge a aquest ofici que durant tants d’anys ha perdurat a la vila.

A Sant Vicenç des de l’any 1985² trobem en Bòbul i la Margaridessa, representant la burgesia de Barcelona de principis del segle XIX³, el Gegant Toni Sorts, qui va formar part de la segona expedició que intentava fer el cim de l’Everest i que ho aconseguirien l’any 1985. També el carismàtic veí del poble, Avi Pere té un cap gros des de l’any 2008⁴ a més de L’Avi Pagès, el Boig, el Dimoni, el Pinxo, la Minyona, l’Avi Mariner el Majordom que formen part del poble des de 1985⁵.

Llavaneres té en Jaume Llull i la Minerva. Ell va ser un ciutadà de Llavaneres que, a finals del segle XV⁶, va lluitar per aconseguir deslliurar el poble de l’opressió del senyor feudal de Burriac. Ella du el nom en record a la Festa Major d’estiu de Llavaneres. D’aquests gegants hi ha dues còpies amb menys pes.

Jornades Gastronòmiques (Sant Vicenç, Llavaneres, Caldes)

Al llarg de l’any, es celebren a tots tres municipis diverses jornades organitzades per el gremi d’Hostaleria i Turisme de Mataró i el Maresme al voltant de productes típics de la zona. Varis restaurant de Sant Vicenç, Llavaneres i Caldes, ofereixen plats i menús elaborats amb aquests productes: del 12 de novembre al 30 de desembre les jornades del fesol del ganxet, del 15 al 30 de novembre les jornades gastronòmiques del bolet, del 14 de juny al 15 de juliol les jornades del peix i el marisc i del 15 al 28 de juliol les jornades del tomàquet.⁷

A nivell municipal, s’organitzen a Sant Vicenç des de fa 2 anys les jornades gastronòmiques de la patata entre el mes d’abril i el maig.

Els restaurant ofereixen plats i tapes al voltant d’aquest aliment bàsic de la dieta mediterrània amb l’objectiu de promocionar la cuina local. Patata al caliu, patates farcides o pastis de patata amb perles de patata amb vi son alguns dels plats que trobaràs als restaurant de la zona durant aquestes jornades.

¹ <http://bit.ly/NNvupV> GEGANTS DEL MARESME. Caldes d’Estrac

² <http://bit.ly/MBH0Bd> GEGANTS DEL MARESME. Sant Vicenç de Montalt.

³ <http://bit.ly/MBH0Bd> GEGANTS DEL MARESME. Sant Vicenç de Montalt.

⁴ <http://bit.ly/MBH0Bd> GEGANTS DEL MARESME. Sant Vicenç de Montalt.

⁵ <http://bit.ly/MBH0Bd> GEGANTS DEL MARESME. Sant Vicenç de Montalt.

⁶ <http://bit.ly/KxHIGd> GEGANTS DEL MARESME. Caldes d’Estrac.

⁷ <http://bit.ly/KxHzgs> GASTROTECA. Agenda. Jornades Gastronòmiques

Pràcticum III



Projecte de dinamització turística a Sant Vicenç de Montalt i les tres Viles

Llavaneres i Caldes organitzen per la seva banda, amb l'arribada de la primavera, la mostra gastronòmica del Pèsol amb l'objectiu de potenciar el consum d'aquest producte i mantenir el conreu de les dues varietats de pèsol de la zona: la floreta i la garrofa. Aproximadament 25 restaurants de tots dos municipis ofereixen aquest producte a la seva carta.¹

Mare de Déu del Remei, festa major d'estiu (Caldes)

Del 27 d'agost al 11 de setembre² es celebra a Caldes d'Estrac la Festa Major d'Estiu en honor a la Mare de Deu del Remei. Durant aquests dies es celebren actes gratuïts a l'aire lliure on hi participa tot el poble. Per gaudir de la festa i el bon temps, s'organitzen activitats, balls populars, havaneres a la platja, sardanes, competicions i activitats infantils per gaudir en família. Les activitats per els més joves, obren i tanquen les festes, el 27 d'agost té lloc la dormida i l'11 de Setembre el correfoc³.

¹ <http://bit.ly/L1Pu0x> CONSORCI DE PROMOCIÓ TURÍSTICA COSTA DEL MARESME (2011). FULLETÓ INFORMATIU. *Jornades Gastronòmiques del Fesol del Ganxet*

² <http://bit.ly/MDJuPo> AJUNTAMENT DE CALDES D'ESTRAC. (2012) Programació Festa Major Caldes d'Estrac

³ <http://bit.ly/MDJuPo> AJUNTAMENT DE CALDES D'ESTRAC. (2012) Programació Festa Major Caldes d'Estrac

Pràcticum III

Projecte de dinamització turística a Sant Vicenç de Montalt i les tres Viles



5.- Transport

El sistema de transport és un conjunt de sistemes que tenen com a finalitat satisfer la necessitat de desplaçament entre dos punts. *“Sin las suficientes infraestructuras necesarias y las innovaciones tecnologicas necesarias para que el desplazamiento fuera rapido no hubiera sido posible el boomturístico”¹.*

La rellevància del transport en el turisme és evident d'aquí la importància d'una bona xarxa de transport tant per arribar al destí com per moure's dintre d'aquest.

Sant Vicenç de Montalt no té estació pròpia però es pot arribar en tren des de l'estació de Caldetes. L'estació, el centre de la vila i els barris de Sant Vicenç estan connectats amb el bus urbà C21 que fa el recorregut St. Vicenç de Montalt – Caldes d'Estrac (*Veure annexa a la pàgina 44*). A més d'aquest autobús que facilita la mobilitat dintre del municipi, també hi ha un servei de bus que fa el recorregut Sant Vicenç de Montalt, Sant Andreu de Llavaneres i Mataró (*Veure annexa a la pàgina 55*). Des de Mataró es pot arribar en bus a altres poblacions com Vilassar, Argentona o l'Aeroport de Girona.

Pel que fa la connexió en bus amb Barcelona l'empresa Segalés ofereix el trajecte Barcelona (Estació del Nord) – Calella – Blanes – Maçanet de la Selva amb parada a la Avinguda de la Mar Mediterrània de Sant Vicenç (*Veure annexa a la pàgina 56*). També des de Barcelona (Ronda Sant Pere) l'empresa Segalés fa un recorregut nocturn amb la línia N82 que arriba fins a Pineda passant per Mataró i Sant Vicenç entre d'altres (*Veure annexa a la pàgina 57*).

Per carretera Sant Vicenç té dues vies d'entrada; per la Nacional II s'arriba per la sortida de Sant Vicenç de Montalt (BV-5034) i per l'autopista del Maresme C32 per la sortida 108 cap a la carretera de Sant Vicenç. Els aeroports més propers a Sant Vicenç i a les 3 viles són el de Barcelona i el de Girona a 52km i 36 km² respectivament.

¹ BLASCO, ALBERT (2001) *Turismo y transporte*, Editorial síntesis, Madrid (15)

² <http://bit.ly/avm33a> VIA MICHELIN. *Rutas y itinerarios, Sant Vicenç de Montalt - Aeroport*

Pràcticum III



Projecte de dinamització turística a Sant Vicenç de Montalt i les tres Viles

Sant Andreu de Llavanes té estació pròpia per on passa la línia R1 de Rodalies de Catalunya però de la mateixa manera que Sant Vicenç, el centre urbà està allunyat de l'estació. Per solvatar aquest problema hi ha un bus que fa el recorregut Llavanes centre – Estació (*Veure annexa a la pàgina 58*).

A més d'aquesta línia que connecta l'estació amb el centre, el bus urbà de l'empresa cases C-20 també té parada a Sant Andreu de Llavanes. D'aquesta manera el municipi queda connectat per bus amb Sant Vicenç i amb la ciutat de Mataró (*Veure annexa a la pàgina 55*). També la línia nocturna N82 anteriorment esmentada té parada a l'estació de Renfe de Sant Andreu (*Veure annexa a la pàgina 57*). Finalment, l'autobús que fa el recorregut Barcelona – Maçanet de la Selva, també té tres parades a Llavanes: Marinada, Estació de Renfe i Port Balís.

Per carretera es pot arribar a Llavanes per la Nacional II agafant la sortida al municipi (BV-5033) o per la sortida 105 de l'autopista del Maresme. Em de tenir en compte però que l'opció d'arribar a Llavanes directament per autopista des de Girona no es possible ja que no hi ha sortida al municipi. Les opcions més ràpides són arribar per autopista a Sant Vicenç o Mataró i continuar per la carretera de Mata. La carretera de Mata travessa Llavanes i permet l'accés des Mataró i Sant Vicenç.

Com element diferenciador Llavanes disposa d'un port esportiu amb 764 amarraments¹, el Port Balís, on hi poden arribar embarcacions fins a eslores de 30 metres².

Pel que fa Caldes d'Estrac, la línia de trens C-1 de Renfe Rodalies té parada a l'estació de Caldetes. El bus urbà C21 anteriorment esmentat (*Veure annexa a la pàgina 44*) facilita la mobilitat entre l'estació, Caldes d'Estrac i Sant Vicenç. A Caldes no hi ha servei de bus nocturn però la parada a Sant Vicenç esta a poc metres de l'estació de Caldes i del centre urbà.

Per carretera es pot arribar per l'autopista del Maresme per la sortida 108 direcció Sant Vicenç i continuar per la carretera de Sant Vicenç a Caldes. Una altra opció és arribar per la N-II; des de Barcelona s'arriba per la "Baixada de l'estació" en direcció Caldes d'Estrac i des de Arenys per el Camí Ral.

¹ <http://bit.ly/tIVfoY> CLUB NAUTIC EL BALÍS. *El port, serveis portuaris.*

² <http://bit.ly/ulzZf6> CLUB NAUTIC EL BALÍS. *El port, amarraments i calats.*

Pràcticum III

Projecte de dinamització turística a Sant Vicenç de Montalt i les tres Viles



6.- Allotjament

	Població	Categoria	Nº habitacions	Preu Habitació d'ús individual	Preu Habitació doble	Capacitat total
Hotel Colón	Caldes d'Estrac		4	84	172	206
Pensió Kalima	Caldes d'Estrac	B & B	11	48	103	15
Hotel Jet	Caldes d'Estrac		3	29	67	63
Bed and Breakfast Romani	Caldes d'Estrac	B & B	4	50	80	10
Vilaclara Art Hotel	Sant Andreu de Llavaneres		3	32	94	75
Pensió Santa Gemma	Sant Andreu de Llavaneres	Pensió	8	45	45	15
Hotel Montaltmar	Sant Vicenç de Montalt		4	9	120	18
Hotel Castell de l'Oliver	Sant Vicenç de Montalt		4	10	110	27
Hotel Can Mora de Dalt	Sant Vicenç de Montalt		4	11	160	26

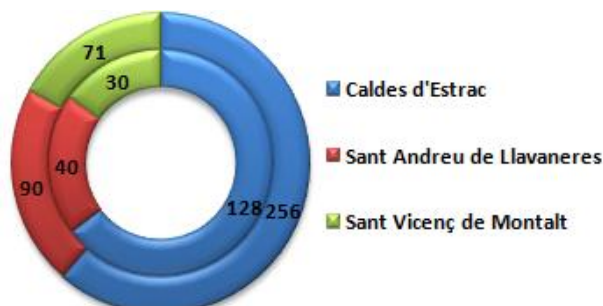
* Preu de les habitacions amb esmorzar a temporada alta

Relació d'allotjaments de les 3 Viles

Font: Elaboració pròpia

A la taula anterior es mostren els allotjaments de les 3 viles. Trobo necessari aquest punt ja que les infraestructures existents formen part dels recursos del destí i condicionen la tipologia turística. L'objectiu d'aquest treball no és la creació de nous allotjaments per acollir més turistes si no fer un anàlisi del que hi ha actualment i com pot condicionar l'activitat turística.

A les 3 viles hi ha un total de 9 allotjaments, quatre a Caldes d'Estrac (Hotel Colón, Pensió Kalima, B&B Romani, Hotel Jet), dos a Sant Andreu de Llavaneres (Pensió Santa Gemma i Vilaclara Art Hotel) i tres a Sant Vicenç de Montalt (Hotel Montaltmar, Hotel Can Mora de Dalt, Hotel Castell de l'Oliver). En el següent gràfic veiem el nombre total d'habitacions (cercle central) i la capacitat màxima (cercle exterior). Aquesta darrera dada ens indicaria a més el nombre màxim de turistes allotjats en hotel que pot rebre cadascú dels 3 municipis.



Nombre d'habitacions i capacitat màxima dels hotels de les 3 Viles

Font: Elaboració pròpia

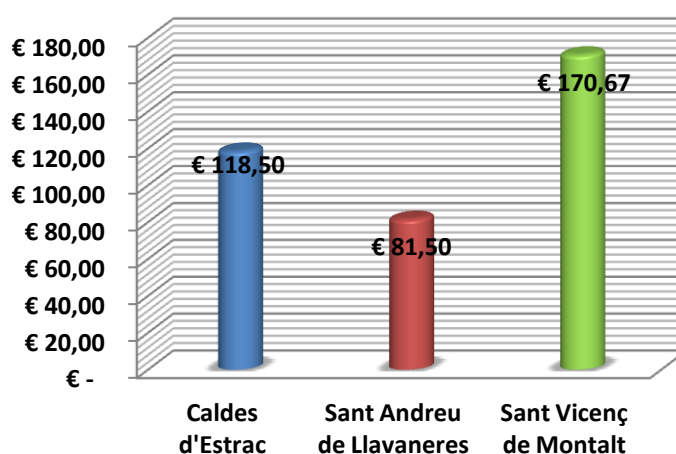
Pràcticum III



Projecte de dinamització turística a Sant Vicenç de Montalt i les tres Viles

Tot i que la diferència en nombre d'allotjaments no és important, si que es ho es la diferència en nombre de places hoteleres. Mentre que Caldes d'Estrac té un total de 256 places, Sant Vicenç i Llanereres tenen 71 i 90 respectivament.

El preu per habitació també és un punt a tenir en compte, per fer aquesta comparativa s'ha realitzat la mitjana aritmètica amb el preu per habitació doble a temporada alta (amb esmorzar inclòs) als allotjaments dels tres municipis.



Preu mitjà per habitació doble

Font: Elaboració pròpia

Trobem així que Sant Vicenç de Montalt és el municipi amb el preu mitjà més elevat amb 170,67€ per nit. El preu mitjà a Caldes d'Estrac és de 118.50€ i a Llanereres de 81,50€. L'allotjament amb la tarifa més elevada es l'hotel Colon de Caldes amb un preu de 206€ per nit. Cal tenir en compte però que aquest preu s'ha obtingut fent la mitjana de totes les tipologies d'habitacions dobles de les que disposa l'hotel per tant trobarem habitacions dobles amb un preu més elevat i d'altres amb un preu més reduït. L'allotjament més econòmic el trobem a Sant Andreu de Llanereres per 45€ la nit, la Pensió Santa Gemma.

Pràcticum III

Projecte de dinamització turística a Sant Vicenç de Montalt i les tres Viles



7.- Proposta d'un producte per la dinamització del destí

El projecte que he volgut dur a terme és un projecte obert a un públic molt ampli on poden participar tant famílies com grups d'amics que vulguin gaudir d'una jornada on s'uneixen esport, joc i natura.

L'objectiu d'aquesta activitat és donar a conèixer els tres pobles que formen les tres viles (Sant Vicenç de Montalt, Sant Andreu de Llanerres i Caldes d'Estrac) fent un recorregut que portarà als participants a diferents racons d'especial interès turístic. Alhora, en la cerca d'aquests punts, recorreran espais tant naturals com urbans i coneixeran les rodalies de tots tres pobles.

En aquesta activitat el participant no té un recorregut estipulat però ha de passar per uns controls marcats en un mapa que els hi servirà també per orientar-se. En aquests punts, trobaran les coordenades que els permetran trobar les fites. Les coordenades, així com els mapes de les tres viles i la targeta de control, també vénen donades al fulletó informatiu.

Un cop els participants han trobat aquest punt de control, han de trobar la balisa amb l'ajuda de la brúixola i juntament amb la balisa, trobaran fixada al suport, una pinça amb la qual hauran de marcar la targeta de control.



Balisa i pinça

Font: <http://bit.ly/ywiRwK> , Catàleg material esportiu

Cadascuna de les 9 pinces té uns petits claus que formen una figura diferent en cada cas. D'aquesta manera les pinces són diferents en tots els punts i no hi ha possibilitat de marcar dos punts amb una mateixa pinça.

La targeta de control es troba a l'última pàgina del fulletó juntament amb un formulari que haurà d'omplir el participant. Amb aquesta targeta es comprovarà que els participants hagin passat per almenys 8 dels 9 punts de control i se'ls donarà un premi per la seva participació.

Pràcticum III



Projecte de dinamització turística a Sant Vicenç de Montalt i les tres Viles

Els premis, que poden ser gorres, samarretes, pilotes de platja o clauers, serviran a més per promocionar la marca turística de les 3 viles i les dades que proporcionin els participants permetran crear una base de dades per informar de futures activitats.

Pel què fa als mapes, cal esmentar que a les competicions d'orientació s'utilitzen mapes topogràfics molt més detallats que els mapes d'ús general o que el mapa que estem fent servir per aquesta cursa. En aquest cas però, la dificultat de la cursa es mínima i es pretén fer l'activitat d'una manera senzilla i accessible per a tothom.

7.2.- Fulletó informatiu

Les 3 viles
Sant Andreu de Llaneres
Sant Vicenç de Montalt
Caldes d'Estrac

Linia R1 de Rodalies de Catalunya
Parades: Caldes d'Estrac/Sant Andreu de Llaneres

Bus urbà C20 recorregut Mataró-Llaneres-St.Vicenç de Montalt
Barcelona Bus Sagalés linia Barcelona-Calella-Blanes-Maçanet

Autopista del Maresme C32. Sortides 108 (St.Vicenç), 105 (Llaneres)
Crta.Nacional II. Sortides BV-5033 (Llaneres), BV-5034 (St.Vicenç), baixada de l'estació (Caldes)

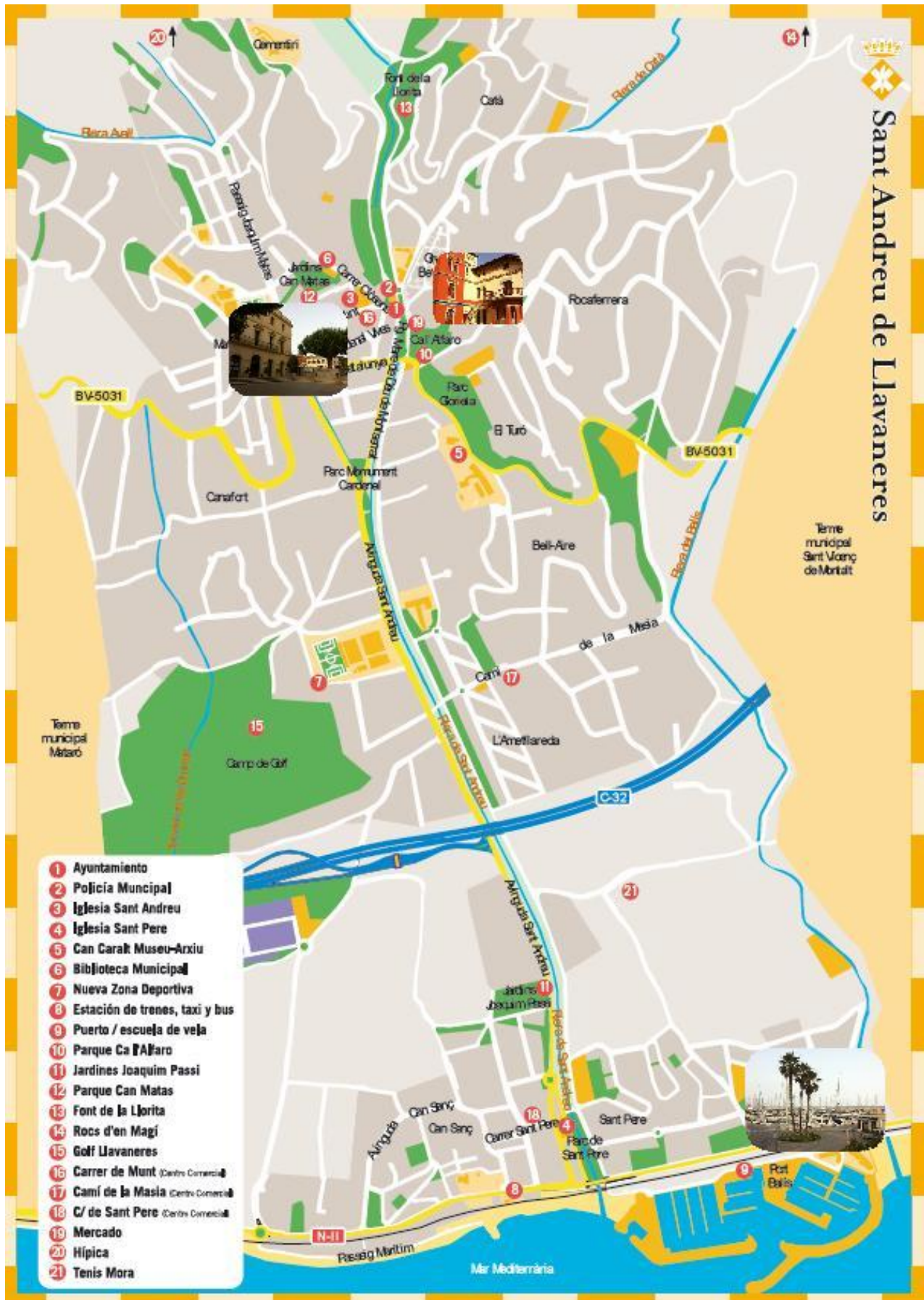
Pràcticum III

Projecte de dinamització turística a Sant Vicenç de Montalt i les tres Viles



Pràcticum III

Projecte de dinamització turística a Sant Vicenç de Montalt i les tres Viles



Pràcticum III

Projecte de dinamització turística a Sant Vicenç de Montalt i les tres Viles



SANT ANDREU DE LLAVANERES		<p>Ca l'Alfaro Coordenades/Coordenadas: 153° SE</p> <p>Plaça de l'ajuntament/Plaza del ayuntamiento Coordenades/Coordenadas: 150° O</p> <p>Port Balís / Puerto Balís Coordenades/Coordenadas: 72° NE</p>	
SANT VICENÇ DE MONTALT		<p>Camí del Pedró/Camino del Pedró Coordenades/Coordenadas: 142° SE</p> <p>Drecera de les Eixides/Atajo de las Eixides Coordenades/Coordenadas: 180° S</p> <p>Camí antic de Can Montalt/Camino de Can Montalt Coordenades/Coordenadas: 150° SE</p>	
CALDES D'ESTRAC		<p>Parc Joan Maragall/Parque Joan Maragall Coordenades/Coordenadas: 172° S</p> <p>Pujada de l'esglèsia/Subida de la iglesia Coordenades/Coordenadas: 300° NO</p> <p>Plaça Sant Antoni, Carrer Major/Calle Mayor Coordenades/Coordenadas: 116° SO</p>	



Les "3 Viles" et proposen descobrir els seus tresors. Com participar?
Las "3 Viles" te proponen descubrir sus tesoros. ¿Cómo participar?

1. **Busca els punts de control amb l'ajuda dels mapes**
Busca los puntos de control con ayuda de los mapas
2. **Fes servir la brúixola i segueix les coordenades per trobar la balisa amagada**
Utiliza la brújula y sigue las coordenadas para encontrar la baliza escondida
3. **Un cop trobis la balisa, fes servir la pinça per marcar la casella corresponent de la targeta de control**
Una vez encuentres la baliza, haz servir la pinza para marcar la casilla correspondiente en la tarjeta de control
4. **Si tens 8 de les 9 caselles marcodes, ja pots omplir el cupó i recollir el teu regal al punt de trobada.**
Si tienes 8 de las 9 casillas marcadas, ya puedes rellenar el cupón y recoger tu regalo en el punto de encuentro

(*)E-mail.....

(*)Any de naixement/Fecha de nacimiento.....

Nom/Nombre.....

Cognoms/Apellidos.....

Adreça/Dirección.....

Localitat/Localidad.....C.P.....

Provincia.....

Signatura/Firma _____

TARGETA DE CONTROL/TARJETA DE CONTROL

1 CA L'ALFARO	2 CARRER MAJOR	3 PORT BALÍS	4 PEDRÓ	5 EIXIDES	6 CAN MONTALT	7 JOAN MARAGALL	8 ESGLÈSIA	9 CARRER MAJOR
---------------------	----------------------	--------------------	------------	--------------	---------------------	-----------------------	---------------	----------------------

Pràcticum III

Projecte de dinamització turística a Sant Vicenç de Montalt i les tres Viles



8.- Conclusions

Un cop finalitzat el treball, cal determinar si les hipòtesis que es van plantejar en un principi son encertades o per el contrari, s'han falsat.

La hipòtesis principal, planteja que en l'actualitat els recursos de Sant Vicenç no s'aprofiten per promoure l'activitat turística i donar a conèixer el municipi. La Maite Espin, directora de l'Hotel Montalmar afirma; "crec que estem en una zona molt bonica i no es prou valorada". El directori del punt 4 on es classifiquen els recursos, la descripció d'aquest al llarg de 20 pàgines, i les respostes obtingudes a l'entrevista a la regidoria de turisme verifiquen aquesta primera teoria.

Actualment les accions de l'ajuntament per el desenvolupament turístic, ja sigui per motius econòmics, la falta de recursos o altres, son poques. Això, juntament amb les respostes de les responsables dels dos hotels de Sant Vicenç a qui se'ls hi ha fet l'entrevista, confirma la tercera hipòtesis. La Miriam Robert, directora de l'Hotel Castell de l'Oliver opina que "hi ha poca matèria turística, qualsevol cosa per la gent de fora estaria bé". A més, tot i que el motiu de l'ampliació d'aquest projecte a Llaveneres i Caldes d'Estrac es l'existència de la marca turística les tres viles, no hi ha accions conjuntes previstes i no es col·labora de forma constant per posicionar la marca. "Les accions de l'Ajuntament fins ara han estat poques pel que fa l'activitat turístics".

La segona hipòtesis, afirma que aquests recursos es poden aprofitar per desenvolupar l'activitat turística i econòmica del municipi. Aquesta queda demostrada amb el punt 7, la proposta d'un producte per a la dinamització del destí. El projecte que he volgut dur a terme és un projecte obert a un públic molt ampli en unes jornades on s'uneixen esport, joc i natura. L'objectiu d'aquesta activitat és donar a conèixer els tres pobles que formen les tres viles fent un recorregut que portarà als participants a diferents racons d'especial interès turístic. Alhora, en la cerca d'aquests punts, recorreran espais tant naturals com urbans i coneixeran les rodalies de tots tres pobles. Cal esmentar a més, que el cost de l'activitat es reduït. El preu del material necessari per realitzar l'activitat (sense tenir en compte fulletons informatius o material promocional) es d' aproximadament 100€ en total.

Pràcticum III

Projecte de dinamització turística a Sant Vicenç de Montalt i les tres Viles



Finalment, no s'ha tractat en aquest projecte la opinió i/o percepció local pel que fa el turisme per tant no s'ha comprovat finalment si tal i com platejava la quarta hipòtesis, "la percepció del turisme i del turista per part de la població local pot ser una de les principals dificultats.

La darrera hipòtesis que afirma que la tipologia d'allotjament actual condiona la tipologia de turisme, també a quedat demostrada a l'apartat "Allotjament". A les tres viles trobem en l'actualitat un total de 9 allotjaments amb un total de 417 places. Aquesta no es però la dada que més pot condicionar l'activitat. El factor més important es el preu. Tenint en compte el preu per habitació doble en temporada alta (esmorzar inclòs) oscil·la entre els 81 i 170€ la nit. Per solvatar aquest problema es poden fer propostes als hotels per intentar reduir els preus per els participants d'aquesta activitat.

Per acabar, destaco el fet que es possible realitzar activitats sense necessitat d'un gran pressupost aprofitant els recursos material i de personal existents. Aquest es només un exemple però hi ha tot un ventall de possibilitats com la creació d'una web conjunta o la participació en xarxes social per la promoció del destí que donen a conèixer el destí i atrauen els visitants i que no necessiten d'una gran inversió.

Pràcticum III

Projecte de dinamització turística a Sant Vicenç de Montalt i les tres Viles



9.- Fonts

9.1.- Bibliografia

- AJUNTAMENTS DE LES 3 VILES (2009) *Guia turística de Les 3 Viles. Tradició termal* (48)
- AJUNTAMENTS DE LES 3 VILES (2009) *Guia turística de Les 3 Viles. Hotel Colón, centre thalasso termal* (52)
- AJUNTAMENTS DE LES 3 VILES (2009) *Guia turística de Les 3 Viles. Múltiples serveis* (55)
- AJUNTAMENTS DE LES 3 VILES (2009) *Guia turística de Les 3 Viles. Banys termals Caldes d'Estrac* (50)
- AJUNTAMENTS DE LES 3 VILES (2009) *Guia turística de Les 3 Viles. Banys termals Caldes d'Estrac* (50)
- AJUNTAMENTS DE LES 3 VILES (2009) *Guia turística de Les 3 Viles. Les platges* (95)
- AJUNTAMENTS DE LES 3 VILES (2009) *Guia turística de Les 3 Viles. La muntanya* (98)
- BLASCO, ALBERT (2001) *Turismo y transporte*, Editorial síntesis, Madrid (15)
- BUCH I ESTEBAN, ANTONI (1984) *Sant Vicenç de Montalt. Narració Històrica. Descripció prèvia de la localitat* (15)
- BUCH I ESTEBAN, ANTONI (1984) *Sant Vicenç de Montalt. Narració Històrica. Descripció prèvia de la localitat* (15)
- BUCH I ESTEBAN, ANTONI (1984) *Sant Vicenç de Montalt. Narració Històrica. Descripció prèvia de la localitat* (25)
- BUCH I ESTEBAN, ANTONI (1984) *Sant Vicenç de Montalt. Narració Històrica. Descripció prèvia de la localitat* (25)
- BUCH I ESTEBAN, ANTONI (1984) *Sant Vicenç de Montalt. Narració Històrica. Descripció prèvia de la localitat* (25)
- CONSORCI DE PROMOCIÓ TURÍSTICA COSTA DEL MARESME (2010) *Torres de guaita i castells. Costa de Barcelona-Maresme* (11)
- CONSORCI DE PROMOCIÓ TURÍSTICA COSTA DEL MARESME (2010) *Torres de guaita i castells. Costa de Barcelona-Maresme*. (13)
- CONSORCI DE PROMOCIÓ TURÍSTICA COSTA DEL MARESME (2010) *Torres de guaita i castells. Costa de Barcelona-Maresme*. (13)
- CONSORCI DE PROMOCIÓ TURÍSTICA COSTA DEL MARESME (2010) *Torres de guaita i castells. Costa de Barcelona-Maresme*. (13)
- DIARI EL PUNT MARESME (23-03-2011). *Rehabiliten els Rocs de Sant Magí* (2)

Pràcticum III

Projecte de dinamització turística a Sant Vicenç de Montalt i les tres Viles



9.1.- Netgrafia

Ajuntaments i altres entitats públiques

- <http://bit.ly/J262aH> AGENCIA CATALANA DE TURISME. *Municipis. Sant Andreu de Llavaneres.*
- <http://bit.ly/vQLFeq> AJUNTAMENT DE CALDES D'ESTRAC. *L'entorn natural. Parc Muntanyà*
- <http://bit.ly/M0KQ6c> AJUNTAMENT DE CALDES D'ESTRAC. *EL PASSEIG DELS ANGLESOS (Segon Estiueig)*
- <http://bit.ly/v4uKka> AJUNTAMENT DE SANT ANDREU DE LLAVANERES. *Turisme. Església antiga i ermita de la Llorita*
- <http://bit.ly/IM3alH> AJUNTAMENT DE SANT ANDREU DE LLAVANERES. *Turisme. L'empremta modernista i noucentista.*
- <http://bit.ly/KcYtP6> AJUNTAMENT DE SANT ANDREU DE LLAVANERES. *Turisme. L'església parroquial.*
- <http://bit.ly/vOPRHa> AJUNTAMENT DE SANT ANDREU DE LLAVANERES. *Turisme. Rocs de Sant Magí.*
- <http://bit.ly/MDGsKZ> AJUNTAMENT DE SANT VICENÇ DE MONTALT. *Agenda. 1a baixada de carretons de Sant Vicenç*
- <http://bit.ly/AihbKq> AJUNTAMENT DE SANT VICENÇ DE MONTALT. *Notícies, actualitat. 5ª baixada de carretons.*
- <http://bit.ly/LiS4DR> AJUNTAMENT DE SANT VICENÇ DE MONTALT ,Parròquia de Sant Vicenç, Història
- <http://bit.ly/PINzs9> AJUNTAMENT DE SANT VICENÇ DE MONTALT ,Parròquia de Sant Vicenç, Elements importants
- <http://bit.ly/rYQ58q> CONSORCI DE PROMOCIÓ TURÍSTICA COSTA DEL MARESME. *Propostes i recursos. Natura. Ruta de les 3 viles.*
- <http://bit.ly/NfbzxC> CONSORCI DE PROMOCIÓ TURÍSTICA C. DEL MARESME. *Propostes i recursos. Museus, Museu del Pessebre de Catalunya.*
- <http://bit.ly/v2I7Gk> DIPUTACIÓ DE BARCELONA. *Equipaments a les platges. Sant Andreu de Llavanere, Sant Vicenç de Montalt*

Publicacions

- <http://bit.ly/KxD3i6> LLADÓ, ALBERT. *Redactor la Vanguardia.com. Picasso y Palau i Fabre en Caldes d'Estrac*
- <http://bit.ly/MDJuPo> AJUNTAMENT DE CALDES D'ESTRAC. (2012) Programació Festa Major Caldes d'Estrac
- <http://bit.ly/vPAyzL> AJUNTAMENT DE SANT VICENÇ DE MONTALT. *Acta de Sessió del Ple de l'Ajuntament 30/09/2004 (28)*
- <http://bit.ly/J75f7V>, AJUNTAMENT DE SANT ANDREU DE LLAVANERES, Fulletó Informatiu del Museu Arxiu

Pràcticum III



Projecte de dinamització turística a Sant Vicenç de Montalt i les tres Viles

- <http://bit.ly/Kgnlha> AJUNTAMENT DE SANT ANDREU DE LLAVANERES, *Programació de la Festa Major de la Minerva 2012*
- <http://bit.ly/u1oAMH> MONTES, ANA (2010) *Estudi de la població*, Ajuntament de Sant Vicenç de Montalt
- <http://bit.ly/vPrllm> MONTES, ANA (2005) *La Vila, pinzellades d'història*
- <http://bit.ly/rNAGTc> ALBERT DESAIRE GAUDÍ (2007). *El pessebre és un món Museu del pessebre de Catalunya, ara sí?*
- <http://bit.ly/tLtJes> DIARI OFICIAL DE LA GENERALITAT DE CATALUNYA. Núm. 5649 – 14.6.2010
- <http://bit.ly/Mcawek> INFORMATIVOS. NET. *Reportajes, El hotel Vilaclara: lo más "chick" del modernismo para un estilo de vida pausado*
- <http://bit.ly/L1Pu0x> CONSORCI DE PROMOCIÓ TURÍSTICA COSTA DEL MARESME (2011). FULLETÓ INFORMATIU. *Jornades Gastronòmiques del Fesol del Ganxet*

Recursos

- <http://bit.ly/vq7HRI> BANYS TERMALS CALDES D'ESTRAC. *Aigua*
- <http://bit.ly/umHU18> CLUB NAUTIC EL BALÍS. *El club, instal·lacions.*
- <http://bit.ly/thDbjp> CLUB NAUTIC EL BALÍS. *Escola de Vela, presentació.*
- <http://bit.ly/t2EL9L> CLUB DE GOLF LLAVANERAS. *Club de Golf*
- <http://bit.ly/tzHBlv> POBLES DE CATALUNYA. *Sant Vicenç de Montalt. Torre de Can Valls.*
- <http://bit.ly/rXpCWF> 75º ANIVERSARIO DE LOS HERMANOS GABRIELISTAS DE ESPAÑA TESTIGOS DE LA FE 1936-2001. *Sant Vicenç de Montalt – Montcada i Reixac (6)*
- <http://bit.ly/J5fRnN> POBLES DE CATALUNYA. *Sant Andreu de Lllavaneres. Ca l'Utzet.*
- <http://bit.ly/vGvAi4> POBLES DE CATALUNYA. *Sant Andreu de Lllavaneres. Església Vella de Sant Andreu.*
- <http://bit.ly/MqkWYx> POBLES DE CATALUNYA. *Caldes d'Estrac. Església Parroquial de Santa Maria*
- <http://bit.ly/MKJ3zC> FUNDACIÓ PALAU. *La fundación. Josep Palau i Fabre. Biografia*
- <http://bit.ly/N5cNrC> FUNDACIÓ PALAU. *Informació general. Horaris*
- <http://bit.ly/Mt3uk7> FUNDACIÓ PALAU. *Informació general. Preus*
- <http://bit.ly/shLQee> POBLES DE CATALUNYA. *Sant Andreu de Lllavaneres. Ca l'Alfaro.*
- <http://bit.ly/Mcutox> POBLES DE CATALUNYA. *Caldes d'Estrac. Passeig dels Anglesos i Passeig del Mar*
- <http://bit.ly/NNvupV> GEGANTS DEL MARESME. *Caldes d'Estrac*
- <http://bit.ly/MBH0Bd> GEGANTS DEL MARESME. *Sant Vicenç de Montalt.*

Pràcticum III



Projecte de dinamització turística a Sant Vicenç de Montalt i les tres Viles

- <http://bit.ly/KxHzgs> GASTROTECA. *Agenda. Jornades Gastronòmiques*
- <http://bit.ly/tIVfoY> CLUB NAUTIC EL BALÍS. *El port, serveis portuaris.*

Transport i allotjament

- <http://bit.ly/J262aH>. Hotel Castell de l'Oliver. *El hotel.*
- <http://bit.ly/avm33a> VIA MICHELIN. *Rutas y itinerarios, Sant Vicenç de Montalt – Aeropuertos*
- <http://bit.ly/tULSBk> AJUNTAMENT DE SANT VICENÇ DE MONTALT, REGIDORIA DE MOBILITAT. *Informació d'autobusos. Itinerari del bus urbà C21.*
- <http://bit.ly/tZnmFE> AJUNTAMENT DE SANT VICENÇ DE MONTALT, REGIDORIA DE MOBILITAT. *Informació d'autobusos. Horaris i parades: Sant Vicenç de Montalt - Sant Andreu de Llavaneres – Mataró.*
- <http://bit.ly/vtirsg> BARCELONA BUS SAGALÉS. *Informació d'autobusos. Línia Barcelona – Calella – Blanes – Maçanet horaris i parades d'estiu.*
- <http://bit.ly/vRuh79> BARCELONA BUS SAGALÉS. *Informació d'autobusos. Línia Barcelona – Calella – Blanes – Maçanet horaris i parades d'hivern.*
- <http://bit.ly/s0f78F> BARCELONA BUS SAGALÉS. *Informació d'autobusos. Parades línia N-82*
- <http://bit.ly/tH8IKM> BARCELONA BUS SAGALÉS. *Informació d'autobusos. Horari d'estiu línia N-82*
- <http://bit.ly/sCb2sW> BARCELONA BUS SAGALÉS. *Informació d'autobusos. Horari d'hivern línia N-82*
- <http://bit.ly/tvojDJ> AJUNTAMENT DE SANT ANDREU DE LLAVANERES. *Transport. Autobús, línia interurbana C22.*

Pràcticum III

Projecte de dinamització turística a Sant Vicenç de Montalt i les tres Viles



10.- Annexos

10.1.- English Summary

The aim of this project is to revitalize “Les tres viles” in general and of Sant Vicenç de Montalt particularly in relation to the tourism activity. In stark contrast to other towns that also belong to Costa de Barcelona-Maresme, Sant Vicenç doesn’t use its resources for tourism purposes.

Sant Vicenç is an inviting town full of traditions, history, and places to enjoy peaceful and charming moments. Thus we find in the old town, a church from the late sixteenth century, and on the sea-side the Maqués Casa Riera walk, a promenade with 1,3 Km.

With this work I want to prove that any town has not been a tourist town until it has not worked for it. In the same way as other nearby coastal towns have made tourism their main economic activity, Sant Vicenç de Montalt can also work with its resources to get it and enhance the tourist activity.

5 hypotheses were raised at the beginning of this project; the main one was that Sant Vicenç has enough tourist resources to develop the tourism activity. To prove it, I've create a directory with the resources from “Les tres viles” according to the Pierre Deffert classification. Under this tourism brands are joined together Sant Vicenç de Montalt, Sant Andreu de Llaneres and Caldes d’Estrac. 20 pages of its descriptions prove that there are resources enough to create a product. According to it, I've created a product around these 3 towns.

The 3rd hypothesis raised the idea of make it real. Although it is not a reality yet, from the interview with the Tourism Council they are interested on it and seems that could become reality for the next year if it meet the budget.

This will also include all those services that are interesting for visitors and those that can affect their stay. As I raised on the last hypothesis, the prices of the accommodation in all these three towns could affect my proposal and the touristic activity in general.

Pràcticum III

Projecte de dinamització turística a Sant Vicenç de Montalt i les tres Viles



From here, taking into account the current situation and resources, I will create a product with the available resources, not only attractive for the visitors but also friendly with the environment and the local culture. In spite of it, there are other ways to solve this problem for example to do it in low season and get better prices by the hotels.

Pràcticum III

Projecte de dinamització turística a Sant Vicenç de Montalt i les tres Viles



10.2.- Entrevista Hotel Castell de l'Oliver

A Miriam Robert, directora de l'Hotel

Com es donen a conèixer entre els seus clients?

La nostra publicitat es el boca orella, però també sortim anunciats en una revista comarcal i en època de festes etc.. fem una falca publicitària a Rac 105 (Fricandor matiner d'en Vador Lladó) i al Que fem? de la Vanguardia

Quina tipologia de client visita el seu establiment (parelles joves, grups d'amics, persones soles, etc.)

Tenim moltes parelles entre els 25 i el 55 anys, les persones que venen soles es perque venen per negocis o quan hi ha alguna gran fira a Barcelona, a l'estiu tenim bastantes persones estrangeres (molts de Holanda) que venen a passar les seves vacances.

Quin és el país d'origen d'aquests? Podria donar-me un percentatge aproximat?

La majoria dels clients son espanyols, el 80% la resta son d'Holanda, Alemanya, Rússia, Gran Bretanya i els EEUU

Normalment, quants dies estan els turistes allotjats al seu hotel?

Entre 4 i 8 dies

Coneix quina és la motivació del viatge dels turistes que visiten el seu hotel?

La majoria venen per el relax, tots diuen que volen descansar i que millor que el Maresme per fer-ho, mar i muntanya

Quin creu que és el factor que millor puntuarien els clients del seu hotel? I el que pitjor?

La familiaritat amb els que els tractem els hi agrada bastant, sobretot molts puntuen la neteja i el servei, el pitjor jo crec que es que no tenim un gran nivell d'idiomes, parlem l'anglès la majoria, però el francès tan sols un parell de treballadors.

Quina informació demanen normalment a la recepció?

Horari de restaurant, horari d'esmorzar, i si poden fer passejades o a on poden sortir a donar un tomb o a comprar

Pràcticum III

Projecte de dinamització turística a Sant Vicenç de Montalt i les tres Viles



S'interessen per el municipi?

Si els hi agrada, però la majoria dels estrangers només coneixen Barcelona i venen perquè estem relativament a prop

Els hi recomanen algun atractiu turístic de la zona?

Es clar, per aquí al Maresme hi ha molts museus, els i recomanem els port pesquer de Arenys i el port turístic de Llanerxes, el passeig marítim al estiu és molt agradable i amb molt d'ambient, les platges que són grans i tranquil·les, els que volen els hi recomanem anar de compres la Roca Village.

En la seva opinió que hauria de millorar el destí per tal d'atraure més turistes?

Jo crec que podria haver més coses al poble de Sant Vicenç, perquè en si és una mica pobre, hi ha molta cosa per els infants i el jovent però poca cosa per el turista

Quin és el desenvolupament, que en la seva opinió, li convé al municipi en matèria turística?

Com ja he comentat hi ha poca matèria turística, qualsevol cosa per la gent de fora estaria bé

El seu és un hotel que funciona ja des de fa molts anys, quines diferències troba entre el Sant Vicenç d'avui i el Sant Vicenç de fa 10 anys? Troba a faltar alguna cosa?

El hotel té tan sols 5 anys, el que fa molt que funciona és el Castell de l'Oliver, que ens dediquem a banquetes.

Pràcticum III

Projecte de dinamització turística a Sant Vicenç de Montalt i les tres Viles



10.3.- Entrevista a l'Hotel Montaltmar

A Maite Espin, directora de l'hotel

Com es donen a conèixer entre els seus clients?

La nostra web, i les centrals de reserves, Booking, TripaAdvisort etc..

Quina tipologia de client visita el seu establiment (parelles joves, grups d'amics, persones soles, etc.)

Bàsicament parelles de totes les edats .

Quin és el país d'origen d'aquests? Podria donar-me un percentatge aproximat?

Un 80% nacionals, la resta de reu del mon .

Normalment, quants dies estan els turistes allotjats al seu hotel?

Un percentatge elevat, de un a dos dies, li seguirien els de una setmana, els que menys quinze dies .

Coneix quina és la motivació del viatge dels turistes que visiten el seu hotel?

Descansar, sortir de la rutina diària. D'altres per fer turisme per la zona, les nostres costes, Barcelona etc...

Quin creu que és el factor que millor puntuarien els clients del seu hotel? I el que pitjor?

L'acollida i amabilitat i de igual manera la neteja . El pitjor la ubicació

Quina informació demanen normalment a la recepció?

Quins llocs o quines coses importants hi ha a la zona .

S'interessen per el municipi?

No .

Els hi recomanen algun atractiu turístic de la zona?

Si, visitar al casc antic i el passeig del mar

En la seva opinió, que hauria de millorar el destí per tal d'atraure més turistes?

Fer activitats per atreure tot tipus de gent, a la vegada fen publicitat de tots els comerços, per evitar que vagin morint lentament, facilitar llocs d' aparcament gratuït, perquè del contrari la gent sen va, i no sigui només un poble dormitori .

Pràcticum III

Projecte de dinamització turística a Sant Vicenç de Montalt i les tres Viles



Quin es el desenvolupament, que en la seva opinió, li convé al municipi en matèria turística?

Donar a conèixer els paratges naturals, les nostres platges, crec que estem en una zona molt bonica i no es prou valorada .

El seu es un hotel que funciona ja des de fa molts anys, quines diferències troba entre el Sant Vicenç d'avui i el Sant Vicenç de fa 10 anys? Troba a faltar alguna cosa?

Abans era un poble que tenia vida pròpia, amb un encant que el feia molt especial i tothom que el visitava en quedava enamorat. Ara s'ha a fet molt més gran, però a crescut sense tindre en compte, el que era millor, procurar unir-lo entre si, i no deixar que es mori un, perquè l'altre tingui vida .

Vol afegir alguna cosa?

Soc del barri de Sans de Barcelona des de que tinc us de raó que visc i treballo en aquest poble, soc la segona generació, al igual que els meus pares, estimo i crec en aquest poble, i el seu futur, però no n'hi ha prou, falta més gent, gent que estimi de veritat i no només paraules sinó demostrar amb fets el que van proclamant als quatre vents .

Pràcticum III

Projecte de dinamització turística a Sant Vicenç de Montalt i les tres Viles



10.4.- Entrevista a la Regidoria de Turisme

A Maria Jose Cucurull, auxiliar de la regidoria

Com em descriuria la situació actual de Sant Vicenç pel que fa l'activitat turística?

Fins el moment Sant Vicenç de Montalt ha viscut d'esquena al turisme i a les oportunitats al voltant d'aquest. Les accions han estat ben poques i no s'ha treballat per el seu posicionament; no s'ha treballat per crear una imatge de marca. Actualment la gent que estiujeja a Sant Vicenç creuen (o diuen) que estan a Caldes o Llanerres

Des del seu punt de vista, quin es el desenvolupament que li convé?

Volem un turisme tranquil, fer accions petites però que donin a conèixer el nostre municipi i els seus encants. Seria també interessant obrir un punt d'informació, però no hi ha recursos i la promoció de Sant Vicenç es fa des de Caldes.

Quins projectes s'ha dut a terme en els darrers anys?

A més de les que ja venim fent durant fa anys, com el Mercat Medieval, potser el projecte més important ha estat la creació de les Jornades de la Patata. Es un projecte que funciona des de fa dos anys i a tingut molt bona acceptació tant pel que fa la població local com pel que fa el turisme de proximitat. També es va crear la marca turística de les tres viles i arrel d'això una guia turista dels tres municipis. Aquest any per exemple, a més de sortir a revistes i diaris del maresme, em sortir al programa "El Divendres" i a més d'altres coses del poble, com les cases pairals, es va aprofitar per promocionar les jornades. Estem segurs que tindrà molt d'impacte.

De quin pressupost disposa la regidoria?

La regidoria de comerç i turisme disposa de 8000€. A més, l'ajuntament rep subvencions però aquests diners s'han d'avançar i no sempre es possible.

Pràcticum III

Projecte de dinamització turística a Sant Vicenç de Montalt i les tres Viles



Quins projectes de futur hi ha en matèria turística?

Hi ha un projecte de remodelació de la plaça del poble. Volem promoure alguna activitat al nucli antic per aprofitar aquest espai que es i quedarà tant maco però encara no hi ha res en ferm. No volem deixar que mori.

Hi ha previstes accions amb els municipis que formen les tres viles?

Si, un dels projectes que es va plantejar va ser la creació d'una pàgina web conjunta. Tot i que es va iniciar de moment està parat per la falta de pressupost. És complicat coordinar les accions de tots tres pobles ja que treballem a un ritme diferent; els recursos són diferents, els pressupostos i el nombre de persones que hi treballen també.

Quins creuen són els recursos que podrien atraure visitants?

Els més evidents són la platja, però també tenim el nucli antic amb els seus carrerons, el Montalt, que tot i que actualment té tancat l'accés des de Sant Vicenç ens ofereix unes vistes i una passejada esplèndida o el Parc dels Germans Gabrielistes. Des de l'Ajuntament no hi ha cap activitat per donar a conèixer el parc, a vegades hi ha visites organitzades d'empreses privades que venen a veure la Torre de Guaita que hi ha al parc. És una de les millors conservades.

Que ha passat amb el Museu del Pessebre?

Fa anys, al Museu del Pessebre hi venien fins i tot autobusos. El problema és que és propietat del bisbat i des de l'ajuntament no hi podem fer res. Es va proposar un projecte que plantejava un museu interactiu però per problemes de pressupost no es va dur a terme.

Quins són, els punts forts i dèbils del municipi com a destinació turística?

Com a punts forts el paisatge, la unió del mar i la muntanya i la tranquil·litat. Tenim un racó de tranquil·litat ben a la boca de Barcelona. Com a punt dèbil potser que no disposem d'estació de tren.

Pràcticum III

Projecte de dinamització turística a Sant Vicenç de Montalt i les tres Viles



Quina es la relació que té actualment la regidoria de turisme amb el sector privat?

La relació que tenim amb el sector privat es poc i puntual, per exemple quan realitzen algun fulletó informatiu, o la guia de comerços. Els restaurants del poble també van participar a les jornades gastronòmiques de la patata però es força difícil de unir esforços. Per exemple, a les jornades del peix i el marisc del maresme només s'ha unit un restaurant.

Pràcticum III

Projecte de dinamització turística a Sant Vicenç de Montalt i les tres Viles



10.5.- Recorregut bus urbà C21 St. Vicenç de Montalt – Caldes d’Estrac)¹



¹ <http://bit.ly/tULSBk> AJUNTAMENT DE SANT VICENÇ DE MONTALT, REGIDORIA DE MOBILITAT. *Informació d'autobusos. Itinerari del bus urbà C21.*



Pràcticum III

Projecte de dinamització turística a Sant Vicenç de Montalt i les tres Viles

10.6.- Horaris, parada a parada, del Bus Urbà C21¹

De Dilluns a Divendres

La Corresa C/El Terrol	Jacint Verdader	Can Gabutí el Romani	Torrent del Gorg	Av. Montalmar	Can Oro el Major	Can Rams O. S. Antoni	Centre C/ivo	Rotonda Av. Montalnu	Av. Sol del Camp	Parc deis Germans	Pl. Mèlies Can Ripoll	Can Ripoll Pl. Pins	Can Boada c/ Montseny	Montalpark	Pg Maritim	Pg Maritim	Ambada Estació Tran	Sortida Estació Tran	Montalpark	Museu Picasso	Riera Torrenbó	Lluís Companys	Cementiri	Rotonda Av. Montalnu	La Corresa C/El Terrol	
06:44	06:45	06:46	06:47	06:49	06:50	06:51	06:52	06:54	06:56	06:57	06:59	07:00						07:02	07:03	07:05	07:08			07:15	07:16	
07:16	07:17	07:18	07:19	07:21	07:22	07:23	07:24	07:26	07:28	07:29	07:31	07:32	07:34	07:36						08:09	08:09	08:12	08:18	08:20	07:45	07:46
07:51	07:52	07:53	07:54	07:56	07:57	07:58	08:01	08:03	08:04	08:06	08:07														07:49	07:50
08:26	08:27	08:28	08:29	08:31	08:32	08:33	08:34	08:36	08:38	08:39	08:41	08:42	08:44	08:46											08:25	08:26
09:01	09:02	09:03	09:04	09:06	09:07	09:08	09:09	09:11	09:13	09:14	09:16	09:17													08:59	09:00
09:36	09:37	09:38	09:39	09:41	09:42	09:43	09:44	09:46	09:48	09:49	09:51	09:52	09:54	09:56											09:35	09:36
10:11	10:12	10:13	10:14	10:16	10:17	10:18	10:19	10:21	10:23	10:24	10:26	10:27													10:10	10:11
10:46	10:47	10:48	10:49	10:51	10:52	10:53	10:54	10:56	10:58	10:59	11:01	11:02	11:04	11:06											10:45	10:46
11:21	11:22	11:23	11:24	11:26	11:27	11:28	11:29	11:31	11:33	11:34	11:36	11:37													11:20	11:21
11:56	11:57	11:58	11:59	12:01	12:02	12:03	12:04	12:06	12:08	12:09	12:11	12:12	12:14	12:16											11:55	11:56
12:31	12:32	12:33	12:34	12:36	12:37	12:38	12:39	12:41	12:43	12:44	12:46	12:47													12:30	12:31
13:06	13:07	13:08	13:09	13:11	13:12	13:13	13:14	13:16	13:18	13:19	13:21	13:22	13:24	13:26											13:05	13:06
13:41	13:42	13:43	13:44	13:46	13:47	13:48	13:49	13:51	13:53	13:54	13:56	13:57													13:40	13:41
14:16	14:17	14:18	14:19	14:21	14:22	14:23	14:24	14:26	14:28	14:29	14:31	14:32	14:34	14:36											14:15	14:16
14:51	14:52	14:53	14:54	14:56	14:57	14:58	14:59	15:01	15:03	15:04	15:06	15:07													14:50	14:51
15:26	15:27	15:28	15:29	15:31	15:32	15:33	15:34	15:36	15:38	15:39	15:41	15:42	15:44	15:46											15:25	15:26
16:01	16:02	16:03	16:04	16:06	16:07	16:08	16:09	16:11	16:13	16:14	16:16	16:17													16:00	16:01
16:36	16:37	16:38	16:39	16:41	16:42	16:43	16:44	16:46	16:48	16:49	16:51	16:52	16:54	16:56											16:35	16:36
17:11	17:12	17:13	17:14	17:16	17:17	17:18	17:19	17:21	17:23	17:24	17:26	17:27													17:10	17:11
17:46	17:47	17:48	17:49	17:51	17:52	17:53	17:54	17:56	17:58	17:59	18:01	18:02	18:04	18:06											17:45	17:46
18:21	18:22	18:23	18:24	18:26	18:27	18:28	18:29	18:31	18:33	18:34	18:36	18:37													18:20	18:21
18:56	18:57	18:58	18:59	19:01	19:02	19:03	19:04	19:06	19:08	19:09	19:11	19:12	19:14	19:16											18:55	18:56
19:31	19:32	19:33	19:34	19:36	19:37	19:38	19:39	19:41	19:43	19:44	19:46	19:47													19:30	19:31
20:06	20:07	20:08	20:09	20:11	20:12	20:13	20:14	20:16	20:18	20:19	20:21	20:22	20:24	20:26											20:05	20:06
20:41	20:42	20:43	20:44	20:46	20:47	20:48	20:49	20:51	20:53	20:54	20:56	20:57													20:40	20:41
21:16	21:17	21:18	21:19	21:21	21:22	21:23	21:24	21:26	21:28	21:29	21:31	21:32	21:34	21:36											21:15	21:16
21:51	21:52	21:53	21:54	21:56	21:57	21:58	21:59	22:01	22:03	22:04	22:06	22:07													21:50	21:51
																									22:25	22:26

Caps de Setmana

La Corresa C/El Terrol	Jacint Verdader	Can Gabutí el Romani	Torrent del Gorg	Av. Montalmar	Can Oro el Major	Can Rams O. S. Antoni	Centre C/ivo	Rotonda Av. Montalnu	Av. Sol del Camp	Parc deis Germans	Pl. Mèlies Can Ripoll	Can Ripoll Pl. Pins	Can Boada c/ Montseny	Montalpark	Pg Maritim	Pg Maritim	Ambada Estació Tran	Sortida Estació Tran	Montalpark	Museu Picasso	Riera Torrenbó	Lluís Companys	Cementiri	Rotonda Av. Montalnu	La Corresa C/El Terrol	
08:55	08:56	08:57	08:58	09:00	09:01	09:02	09:03	09:05	09:07	09:08	09:10	09:11							07:02	07:03	09:16	09:22	09:24	09:59	10:00	
09:30	09:31	09:32	09:33	09:35	09:36	09:37	09:38	09:40	09:42	09:43	09:45	09:46	09:48	09:50											10:02	10:03
10:05	10:06	10:07	10:08	10:10	10:11	10:12	10:13	10:15	10:17	10:18	10:20	10:21													10:39	10:40
10:40	10:41	10:42	10:43	10:45	10:46	10:47	10:48	10:50	10:52	10:53	10:55	10:56	10:58	11:00											11:10	11:11
11:15	11:16	11:17	11:18	11:20	11:21	11:22	11:23	11:25	11:27	11:28	11:30	11:31													11:14	11:15
11:50	11:51	11:52	11:53	11:55	11:56	11:57	11:58	12:00	12:02	12:03	12:05	12:06	12:08	12:10											11:49	11:50
12:25	12:26	12:27	12:28	12:30	12:31	12:32	12:33	12:35	12:37	12:38	12:40	12:41													12:24	12:25
13:00	13:01	13:02	13:03	13:05	13:06	13:07	13:08	13:10	13:12	13:13	13:15	13:16	13:18	13:20											12:59	13:00
13:35	13:36	13:37	13:38	13:40	13:41	13:42	13:43	13:45	13:47	13:48	13:50	13:51													14:09	14:10
14:10	14:11	14:12	14:13	14:15	14:16	14:17	14:18	14:20	14:22	14:23	14:25	14:26	14:28	14:30											14:44	14:45
14:45	14:46	14:47	14:48	14:50	14:51	14:52	14:53	14:55	14:57	14:58	15:00	15:01													15:19	15:20
15:20	15:21	15:22	15:23	15:25	15:26	15:27	15:28	15:30	15:32	15:33	15:35	15:36	15:38	15:40											15:54	15:55
15:55	15:56	15:57	15:58	16:00	16:01	16:02	16:03	16:05	16:07	16:08	16:10	16:11													16:29	16:30
16:30	16:31	16:32	16:33	16:35	16:36	16:37	16:38	16:40	16:42	16:43	16:45	16:46	16:48	16:50											17:04	17:05
17:05	17:06	17:07	17:08	17:10	17:11	17:12	17:13	17:15	17:17	17:18	17:20	17:21													17:39	17:40
17:40	17:41	17:42	17:43	17:45	17:46	17:47	17:48	17:50	17:52	17:53	17:55	17:56	17:58	18:00											18:49	18:50
18:15	18:16	18:17	18:18	18:20	18:21	18:22	18:23	18:25	18:27	18:28	18:30	18:31													18:49	18:50
18:50	18:51	18:52	18:53	18:55	18:56	18:57	18:58	19:00	19:02	19:03	19:05	19:06	19:08	19:10											19:59	20:00
19:25	19:26	19:27	19:28	19:30	19:31	19:32	19:33	19:35	19:37	19:38	19:40	19:41													20:00	20:01
20:00	20:01	20:02	20:03	20:05	20:06	20:07	20:08	20:10	20:12	20:13	20:15	20:16	20:18	20:20											20:34	20:35

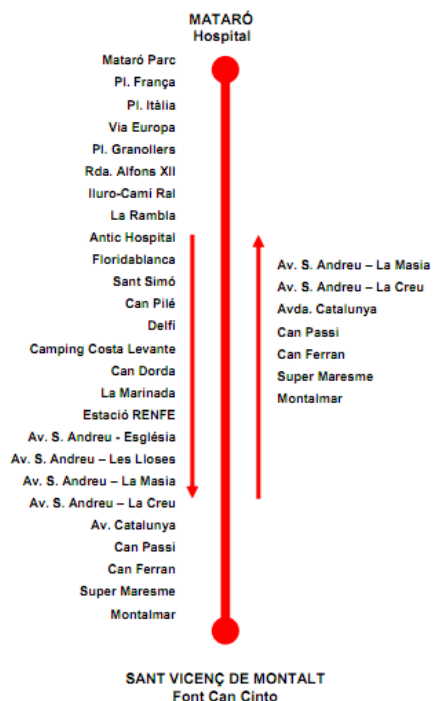
¹ <http://bit.ly/tKllyk> AJUNTAMENT DE SANT VICENÇ DE MONTALT, REGIDORIA DE MOBILITAT. Informació d'autobusos. Horaris, parada a parada, del bus urbà C21.

Pràcticum III



Projecte de dinamització turística a Sant Vicenç de Montalt i les tres Viles

10.7.- Horaris i parades del Bus Urbà C20¹



HORARI			
SORTIDES MATARÓ		SORTIDES ST. VICENÇ/LLAVANERES	
De dilluns a divendres		De dilluns a divendres	
7:15	15:15	7:05(*)	15:05(*)
8:15(*)	16:15(*)	8:00	16:00
9:15	17:15	9:05(*)	17:05(*)
10:15(*)	18:15(*)	10:00	18:00
11:15	19:15	11:05(*)	19:05(*)
12:15(*)	20:15(*)	12:00	20:00
13:15	21:15	13:05(*)	21:05(*)
14:15(*)		14:00	
Dissabtes, diumenges i festius		Dissabtes, diumenges i festius	
7:40	15:10(*)	8:20	15:55(*)
10:10(*)	17:40	10:55(*)	18:20
12:40	20:10(*)	13:20	20:55(*)
(*) Aquests serveis finalitzen el seu recorregut a LLAVANERES (Avda. Catalunya)		(*) Aquests serveis inicien el seu recorregut a LLAVANERES (Avda. Catalunya)	

¹ <http://bit.ly/tZnmFE> AJUNTAMENT DE SANT VICENÇ DE MONTALT, REGIDORIA DE MOBILITAT. Informació d'autobusos. Horaris i parades: Sant Vicenç de Montalt - Sant Andreu de Llanerres – Mataró.



Pràcticum III

Projecte de dinamització turística a Sant Vicenç de Montalt i les tres Viles

10.8.- Horaris i parades de la línia Barcelona – Calella – Blanes – Maçanet de la Selva ^{1 2}

Horari d'estiu: del 23/06 al 11/09/2011

FEINERS DE DILLUNS A DIVENDRES											DIBSABTES, DIUMENGES I FESTIUS			
BARCELONA	*	9:15	*	*	*	14:15	*	*	17:30 ^(R)	*	19:00	11:00	*	19:30
MATARÓ (3)	*	9:55	*	*	*	14:45	*	*		*		C-32	*	C-32
LLAVANERES (3)	*	10:00	*	*	*	14:48	*	*		*			*	
SANT VICENÇ M. / CALDETES	*	10:05	*	*	*	14:50	*	*	C-32	*			*	
ARENYS DE MAR	*	10:07	*	*	*	14:52	*	*		*			*	
CANET DE MAR	*	10:10	*	*	*	14:55	*	*		*			*	
SANT POL DE MAR	*	10:12	*	*	*	14:57	*	*	18:12	*				
CALELLA	9:45	10:15	11:15	12:45	*	15:00	17:30	*	18:15	19:00	11:42	*	20:12	
PINEDA DE MAR	9:50	10:20	11:20	12:50	*	15:05	17:35	*	18:20	19:05	11:45	*	20:15	
SANTA SUSANNA (Centre, N-II)	9:55	10:25	11:25	12:55	*	15:10	17:40	*	18:25	19:10	11:50	*	20:20	
SANTA SUSANNA (Pg. Marítim) (E)	10:00	10:30	11:30	13:00	*	15:15	17:45	*	19:15	*	11:55	*	20:25	
MALGRAT DE MAR	10:05	10:35	11:35	13:05	*	15:20	17:50	*	18:30	19:15	12:00	*	20:30	
MARINELAND	10:07	10:37	11:37	13:07	*	15:22	17:52	*	18:32	19:22	12:02	*	20:32	
PALAFOLLS	10:10	10:40	11:40	13:10	*	15:25	17:55	*	19:25	20:00	12:05	*	20:35	
BLANES (centre)	10:20	10:50	11:50	13:20	14:15	15:35	18:05	18:45	18:40	19:35	12:12	16:30	20:42	
BLANES (Estació)	10:30	11:00	12:00	13:30	14:30	15:45	18:15	19:00	19:00	19:45	12:25	16:45	20:55	
TORDERA	*	11:15	*	*	*	14:45	16:00	*	19:15	*	*	17:00	*	
FOGARS DE LA SELVA	*	*	*	*	14:55	*	19:25	19:25	*	*	*	17:05	*	
HOSTALRIC Cruïlla	*	*	*	*	15:00	*	19:30	19:30	*	*	*	17:10	*	
MAÇANET DE LA SELVA	*	11:30 ^(T)	*	*	*	16:15 ^(T)	*	*	*	*	*	*	*	
MAÇANET DE LA SELVA	*	*	9:05 ^(T)	*	*	14:00 ^(T)	*	*	18:00 ^(T)	*	*	*	*	
HOSTALRIC Cruïlla	*	*	*	*	*	15:00	*	*	*	19:30	*	*	17:15	
FOGARS DE LA SELVA	*	*	*	*	*	15:05	*	*	*	19:35	*	*	17:20	
TORDERA	*	*	9:20	*	*	14:15	15:15	*	18:15	19:45	*	*	17:30	
BLANES (centre)	8:45	9:15	9:45	10:15	11:45	14:20	15:30	16:15	18:00	18:40	9:15	*	17:45	
BLANES (estació)	9:00	9:30	10:00	10:30	12:00	14:30	15:45	16:30	18:15	19:00	9:30	*	18:00	
PALAFOLLS	9:07	*	10:07	10:37	12:07	14:37	*	16:37	18:22	*	9:37	*	18:07	
MARINELAND	9:10	9:38	10:10	10:40	12:10	14:40	*	16:40	18:25	19:08	9:40	*	18:10	
MALGRAT DE MAR	9:12	9:40	10:12	10:42	12:12	14:42	*	16:42	18:27	19:10	9:42	*	18:12	
SANTA SUSANNA (Pg. Marítim) (E)	9:15	*	10:15	10:45	12:15	14:45	*	16:45	18:30	*	*	*	*	
SANTA SUSANNA (Centre, N-II)	9:20	9:45	10:20	10:50	12:20	14:50	*	16:50	18:35	19:15	9:50	*	18:15	
PINEDA DE MAR	9:25	9:50	10:25	10:55	12:25	14:55	*	16:55	18:40	19:20	9:55	*	18:20	
CALELLA	9:30		10:30	11:00	12:30	15:00	*	17:00	18:45	*	10:00	*		
SANT POL DE MAR	*		10:35	*	*	15:05	*	*	*	*	10:03	*		
CANET DE MAR	*		10:40	*	*	15:15	*	*	*	*	10:05	*		
ARENYS DE MAR	*		10:43	*	*	15:18	*	*	*	*	10:08	*		
SANT VICENÇ M. / CALDETES	*		10:45	*	*	15:20	*	*	*	*	10:10	*		
LLAVANERES (3)	*		10:50	*	*	15:25	*	*	*	*	10:15	*		
MATARÓ (3)	*		10:55	*	*	15:30	*	*	*	*	10:20	*		
BARCELONA	*	10:45	11:20	*	*	15:55	*	*	20:15	*	10:45	*	19:20 ^(R)	

Horari d'hivern: del 12/09/2011 al 22/06/2012

DE DILLUNS A DIVENDRES FEINERS					DIBSABTES, DIUMENGES I FESTIUS ^(R)				
BARCELONA	9,20	*	17,30 ^(T)	*	11,00	*	19,00		
MATARÓ (3)	9,55	*	18,05	*		*			
LLAVANERES (3)	10,00	*	18,10	*		*			
S VICENÇ M. / CALDETES	10,05	*	18,15	*		*			
ARENYS DE MAR	10,07	*	18,17	*		*			
CANET	10,10	*	18,20	*		*			
SANT POL	10,12	*	18,22	*		*			
CALELLA	10,15	11,15	18,25	18,45		*			
PINEDA	10,20	11,20	18,30	18,50		*			
SANTA SUSANNA (Centre)	10,25	11,25	18,35	18,55		*			
SANTA SUSANNA (Pg. Marítim) (E)	10,30	11,30	*	*		*			
MALGRAT	10,35	11,35	18,40	19,00		*			
PALAFOLLS Sud	10,37	11,37	18,42	19,02		*			
MARINELAND	10,38	11,38	18,43	19,03		*			
PALAFOLLS Pobla	10,40	11,40	18,45	19,05		*			
BLANES (Centre)	10,50	11,50	18,55	19,15		*			
BLANES (Estació)	11,00 ^(R)	12,00	19,00	19,25		*			
TORDERA	11,15 ^(R)	*	19,15	*		*			
FOGARS T.	*	*	19,20	*		*			
HOSTALRIC	*	*	19,25	*		*			
MAÇANET DE LA SELVA	11,30 ^(R)	*	*	*		*			
MAÇANET DE LA SELVA	*	9,10 ^(T)	*	14,00 ^(T)		*			
HOSTALRIC	*	*	*	*		*			
FOGARS T.	*	*	*	*		*			
TORDERA	*	9,20	*	14,10		*			
BLANES (Centre)	7,20	9,35	10,20	14,25		*			
BLANES (Estació)	7,30	9,45	10,30	14,30		*			
PALAFOLLS (Poble)	7,37	9,52	10,37	14,37		*			
MARINELAND	7,39	9,54	10,39	14,39		*			
PALAFOLLS (Sud)	7,40	9,55	10,40	14,40		*			
MALGRAT	7,45	10,00	10,45	14,45		*			
SANTA SUSANNA (Pg. Marítim) (E)	*	*	10,50	14,50		*			
SANTA SUSANNA (centre)	7,50	10,05	10,55	14,55		*			
PINEDA	7,55	10,10	11,00	15,00		*			
CALELLA	8,00	10,15	11,05	15,05		*			
SANT POL	*	10,18	*	15,08		*			
CANET	*	10,20	*	15,10		*			
ARENYS DE MAR	*	10,23	*	15,13		*			
S VICENÇ M. / CALDETES	*	10,25	*	15,15		*			
LLAVANERES (3)	*	10,30	*	15,20		*			
MATARÓ (3)	*	10,35	*	15,25		*			
BARCELONA	*	11,10	*	16,00		*			

¹ <http://bit.ly/vtirsg> BARCELONA BUS SAGALÉS. Informació d'autobusos. Línia Barcelona – Calella – Blanes – Maçanet horaris i parades d'estiu.

² <http://bit.ly/vRuh79> BARCELONA BUS SAGALÉS. Informació d'autobusos. Línia Barcelona – Calella – Blanes – Maçanet horaris i parades d'hivern.

Pràcticum III

Projecte de dinamització turística a Sant Vicenç de Montalt i les tres Viles



10.11.- Horaris Línia urbana C22 Sant Andreu de Llavaneres ¹

Llavaneres Centre >>> Estació						Estació >>> Llavaneres Centre							
de dilluns a divendres	05:50	08:45	12:30	16:20	19:55	23:00	de dilluns a divendres	06:05	09:05	12:45	16:35	20:10	23:20
	06:15	09:15	13:00	16:55	20:20	23:30		06:25	09:35	13:15	17:15	20:35	23:50
	06:35	09:55	13:30	17:25	20:55			06:45	10:15	13:45	17:40	21:15	
	06:55	10:25	14:15	18:00	21:25			07:10	10:40	14:35	18:15	21:40	
	07:20	10:50	14:50	18:25	21:50			07:35	11:10	15:05	18:40	22:05	
	07:45	11:20	15:20	19:00	22:15			08:00	11:35	15:35	19:20	22:25	
	08:10	11:55	15:50	19:30	22:35			08:35	12:15	16:10	19:45	22:50	
dissabtes i diumenges	07:15 (*)	11:15	15:15	19:15			dissabtes i diumenges	07:40 (*)	11:40	15:40	19:40		
	08:15 (*)	12:15	16:15	20:15		08:40		12:40	16:40	20:40			
	09:15	13:15	17:15	21:15 (*)		09:40		13:40	17:40	21:40 (*)			
	10:15	14:15	18:15	22:15 (*)		10:40		14:40	18:40				

■ Els serveis en vermell realitzen el recorregut llarg

(*) Només hi ha servei els dissabtes

10.12.- Ruta de les 3 viles i variants ²



¹ <http://bit.ly/tvojDJ> AJUNTAMENT DE SANT ANDREU DE LLAVANERES. Transport. Autobús, línia interurbana C22.

² <http://bit.ly/vqiuG0> CONSORCI DE PROMOCIÓ TURÍSTICA COSTA DEL MARESME. Propostes i recursos. Natura. Ruta de les 3 viles.

Pràcticum III



Projecte de dinamització turística a Sant Vicenç de Montalt i les tres Viles

Variante 1 (1,75 km): passeig dels pins, riera de Sant Andreu de Llanereres.

Variante 2 (9 km): platja, passeig dels pins, camí del Padró, Sant Vicenç de Montalt i connexió amb la ruta principal pròxima al Turó de l'Oriola.

Variante 3 (2,15 km): riera de Caldetes, Sant Vicenç de Montalt.

Variante 4 (2 km): connexió amb la ruta principal pròxima a Caldes d'Estrac en direcció a Sant Vicenç de Montalt.

Variante 5 (2,8 km): Onze pins

Derivació (1,2 km): del nucli de Llanereres al cementiri.